

Pétervására Város Integrált Településfejlesztési Stratégiája



ITS 2014 Konzorcium:



Tervező, Építő és Kereskedelmi Kft.



SZÉCHENYI 2020

2020



MAGYARORSZÁG
KORMÁNYA

Európai Unió
Európai Regionális
Fejlesztési Alap



BEFEKTETÉS A JÖVŐBE

Külzetlap

BELÜGYMINISZTERIUM

Pétervására Város Integrált Településfejlesztési Stratégiája

2015. év

Készítették az „ITS 2014 Konzorcium” tagjai:



ÉARFÜ Észak-Alföldi Regionális Fejlesztési Ügynökség
Közhasznú Nonprofit Korlátolt Felelősségű Társaság

Berki Judit
ügyvezető



ART VITAL Tervező, Építő és Kereskedelmi Korlátolt
Felelősségű Társaság

Végh József
ügyvezető



OPUS TEAM Üzleti Tanácsadó Korlátolt Felelősségű
Társaság

Virágh Péter
ügyvezető

Aláírólap

Régiós koordinátor:

Dr. habil. Mező Ferenc

Megyei koordinátor:

Végh József

*okleveles építésmérnök, városépítési és
városgazdasági szakmérnök
É/1 15-0124; TT 15-0124*

Felelős tervező:

Puskás Péter

*okl. építésmérnök, vezető tervező
É/1 05-0103, TT/1 05-0103*

Településtervező:

Adorján Anna

*okl. településmérnök, okl. tájépítésmérnök
TT 13-1263, TK 13-1263*

Energiaközmű szakági tervező munkatárs:

Angyal András

*villamosmérnök
TE 15-0403- Településtervezési energia-közmű
szakértő*

Verba József

*üzemmérnök
TE 15-0289 Településtervezési energia-közmű
szakértő
TH 15-0289 Településtervezési hírközlési szakértő*

Közlekedésági szakági tervező:

Mezey András

*okl. építőmérnök
Tkö 13-10815 - Településtervezési közlekedési
szakértő*

Víziközmű szakági tervező:

Bartha Miklós

csatornázás- szennyvíztisztítási szakmérnök, vezető tervező

VZ-TEL 15-0150 - Települési víziközmű tervező

TV 15-0150 - Településtervezési víziközmű szakértő

Víziközmű szakági tervező munkatárs:

Orosz Tamás

okl. vízellátási- csatornázási mérnök, víziközmű szakági tervező munkatárs

VZ-TEL 15-0041 - Települési víziközmű tervező

Környezetvédelmi szakági tervező:

Szalai Sándor

környezetmérnök

SZKV-1.2. 15/0640 Levegőtisztaság-védelem szakértő

SZKV-1.4. 15/0640 Zaj- és rezgésvédelem szakértő

Zöldfelületi és tájrendezési szakági tervező:

Adorján Anna

okl. településmérnök, okl. tájépítésmérnök

TT 13-1263, TK 13-1263

Régészeti szakértő:

Dr. Bálint Marianna

régészeti szakértő

Műemléki szakértő:

Szilágyi- Fekete Anikó

műemléki szakértő

Társadalompolitikai szakértő:

Húse Lajos

társadalompolitikai szakértő

Gazdasági Szakértő:

Szóke Barbara

gazdasági szakértő

Anti-szegregációs szakértő:

Észik Édua

anti-szegregációs szakértő

Közreműködők:

Eged István
Pétervására Város
polgármestere

Kovács László
települési koordinátor

*A Stratégia a Településfejlesztési Konceptióról,
az Integrált Településfejlesztési Stratégiáról és a településrendezési eszközökről, valamint egyes
településrendezési sajátos jogintézményekről szóló 314/2012. (XI. 8.) Korm. rendelet,
valamint a Belügyminisztérium: Útmutató a kis- és középvárosok számára az Integrált
Településfejlesztési Stratégia 2014-2020 elkészítéséhez című dokumentum alapján készült.*

TARTALOMJEGYZÉK

1.	KÖZÉPTÁVÚ CÉLOK, ÉS AZOK ÖSSZEFÜGGÉSEI	11
1.1.	A stratégiai fejlesztési célok meghatározása	11
1.2.	A tematikus és a területi célok közötti összefüggések bemutatása	24
2.	A MEGVALÓSÍTÁST SZOLGÁLÓ BEAVATKOZÁSOK	27
2.1.	Akcióterületek kijelölése, a kijelölés és a lehatárolás indoklásával	27
2.2.	Az egyes akcióterületeken a megvalósításra kerülő fejlesztések összefoglaló jellegű bemutatása, a fejlesztések ütemezése	32
2.3.	A településfejlesztési akciók összehangolt, vázlatos pénzügyi terve	44
2.4.	Az akcióterületeken kívül végrehajtandó, a település egésze szempontjából jelentős fejlesztések és ezek illeszkedése a stratégia céljaihoz	49
3.	ANTI-SZEGREGÁCIÓS PROGRAM	51
3.1.	Az érintett városrészek főbb jellemzői	51
3.2.	A szegregáció mérséklését vagy megszüntetését célzó intézkedések (a település egészét érintő és az egyes szegregátumokra vonatkozó fejlesztések, programok meghatározása)	56
3.3.	A fejlesztések szegregációs hatásának kivédésére hozott intézkedések	59
3.4.	A szegregációt okozó folyamatok megváltoztatására, hatásuk mérséklésére teendő intézkedések	59
4.	A STRATÉGIA KÜLSŐ ÉS BELSŐ ÖSSZEFÜGGÉSEI	61
4.1.	Külső összefüggések (a stratégia illeszkedése a településrendezési eszközökhöz, az ágazati stratégiákkal, az önkormányzat gazdasági programjával, a települési környezetvédelmi programmal és más környezetvédelmi tervekkel, a területfejlesztési tervdokumentumokkal, védettségekkel való összhang bemutatása)	61
4.2.	Belső összefüggések (a célok logikai összefüggései, a helyzetértékelésben beazonosított problémákra ad-e megoldást, a stratégia megvalósíthatósága, a célok megvalósítása érdekében tervezett tevékenységek egymásra gyakorolt hatása)	72
5.	A STRATÉGIA MEGVALÓSÍTHATÓSÁGÁNAK FŐBB KOCKÁZATAI	79
6.	A MEGVALÓSÍTÁS ESZKÖZEI ÉS NYOMON KÖVETÉSE	88
6.1.	A célok elérését szolgáló fejlesztési és nem beruházási jellegű önkormányzati tevékenységek	88
6.2.	Az integrált településfejlesztési stratégia megvalósításának szervezeti kereteinek meghatározása	93
6.3.	Településközi koordináció mechanizmusai, együttműködési javaslatok	97
6.4.	Monitoring rendszer kialakítása (output és eredményindikátorok meghatározása az egyes akcióterületi beavatkozásokra és az integrált településfejlesztési stratégia intézkedéseire, azok mérési módjának, gyakoriságának rögzítése; a monitoring rendszer működtetési mechanizmusának meghatározása)	99

HIVATKOZÁSI JEGYZÉK

109

MELLÉKLETEK

ÁBRAJEGYZÉK

1. ábra - Pétervására településfejlesztési célrendszere	12
2. ábra - A Déli városrész akcióterület elhelyezkedése I.	28
3. ábra - A Déli városrész akcióterület elhelyezkedése II.	29
4. ábra - Az Északi városrész akcióterület elhelyezkedése I.	31
5. ábra - Az Északi városrész akcióterület elhelyezkedése II.	31
6. ábra - A lakosság korcsoport szerinti alakulása városrészenként	53
7. ábra - A népesség iskolai végzettség szerinti megoszlása városrészenként	53
8. ábra - Foglalkoztatott nélküli háztartások aránya városrészenként	55
9. ábra - Pétervására szegregátumok - 30% felett (világos) illetve 35 % felett (sötét)	57

TÁBLÁZATOK JEGYZÉKE

1. táblázat - SWOT analízis	11
2. táblázat - A részcélokhoz illeszkedő TOP eredmény indikátorok bemutatása	25
3. táblázat - „Déli Városrész” akcióterületi projektek	34
4. táblázat - Akcióterületeken kívüli, kulcs (K), hálózatos projektek (H) és pontszerű beavatkozások (P)	39
5. táblázat - A Déli városrészben tervezett projektek költségbecslése	45
6. táblázat - Az Északi városrészben tervezett beruházások költségbecslése	47
7. táblázat - Az akcióterületen kívüli fejlesztések költségbecslése	47
8. táblázat - Az egyéb fejlesztések kapcsolódása a célrendszerhez	49
9. táblázat - Lakónépesség száma és aránya az akcióterülettel érintett városrészekben 2001 és 2011-ben	52
10. táblázat - Foglalkoztatottsági mutatók városrészenként	54
11. táblázat- Lakások száma és az alacsony komfortfokozatú lakások aránya városrészenként	55
12. táblázat - Az antiszegregációs tervben érintett szegregátumok, illetve szegregációval veszélyeztetett területek célrendszere	58
13. táblázat- Illeszkedés az OTFK prioritásaihoz	62
14. táblázat - Illeszkedés az NFFK stratégia céljainak rendszeréhez	62
15. táblázat - Illeszkedés a Nemzeti Környezetvédelmi Programhoz	63
16. táblázat - Kapcsolódás a Nemzeti Energiastratégia céljaihoz	64
17. táblázat - Kapcsolódás a Nemzeti Közlekedési Stratégia céljaihoz	64
18. táblázat - Kapcsolódás a HMTFK-hoz	66
19. táblázat - 2. stratégiai cél: Az Észak-hevesi térség természetközpontú fejlesztése	67
20. táblázat - Illeszkedés a helyi sportkonceptióhoz	69
21. táblázat - Illeszkedés az EU 2020 Stratégia Tematikus céljaihoz	70
22. táblázat - Kapcsolódás az ERFA prioritásokhoz	71
23. táblázat - Illeszkedés az ESZA céljaihoz	71
24. táblázat - Kapcsolódás az EMVA prioritásokhoz	72
25. táblázat - A célrendszer belső összefüggései	72
26. táblázat - Kockázatok	80
27. táblázat - A megvalósítás szervezeti keretei	96
28. táblázat - A projektekhez kapcsolódó output indikátorok	101
29. táblázat - A beruházási prioritásokhoz kapcsolódó eredményindikátorok	104

1. KÖZÉPTÁVÚ CÉLOK, ÉS AZOK ÖSSZEFÜGGÉSEI

1.1. A stratégiai fejlesztési célok meghatározása

A Megalapozó Vizsgálat definiálta azokat az erősségeket és gyengeségeket, illetve lehetőségeket és veszélyeket, amelyek Pétervására fejlődését alapvetően meghatározzák.

1. táblázat - SWOT analízis (Forrás: saját szerkesztés)

ERŐSSÉGEK	GYENGESÉGEK
<ol style="list-style-type: none"> 1. Érintetlen természeti környezet. 2. Járási székhelyként, a település kiemelkedik környezetéből az intézményi infrastruktúrát tekintve. 3. A középfokú oktatás jelenléte a városban. 4. Jó színvonalú és teljes körű az egészségügyi és a szociális ellátás. 5. Megfelelő közmű ellátottság. 6. Az elmúlt időszakban számos európai uniós fejlesztés valósult meg, ami javította a településen élők életszínvonalát. 	<ol style="list-style-type: none"> 1. Autópálya távol esik a településtől, gyorsforgalmi úthálózat hiánya, a járás területi földrajzilag tagolt, az egyes települések nehezen megközelíthetőek. 2. Kedvezőtlen demográfiai folyamatok, elöregedő helyi társadalom, alacsony születésszám, növekvő természetes fogyás, negatív vándorlási egyenleg. 3. Rossz népességmegtartó képesség a fiatalabb, aktívabb és képzettebb korcsoportoknál. 4. A munkanélküliek, inaktívak, eltartottak magas aránya. 5. A népesség képzettségi szintje az országos átlagnál alacsonyabb. 6. Az önkormányzati tulajdonban lévő ingatlanok, intézmények leromlott állapota, alacsony fokú energiahatékonysága. 7. A megfelelő infrastruktúrával ellátott ipari területek alacsony száma, ipari park hiánya.
LEHETŐSÉGEK	VESZÉLYEK
<ol style="list-style-type: none"> 1. Turisztikai attrakciók létrehozása, a járás többi településével való együttműködés. 2. A város kereskedelmi szerepének növelése. 3. Erdőgazdálkodás fejlesztése. 4. A fiatalok helyben tartását segítő programok, akciók. 	<ol style="list-style-type: none"> 1. Munkahelyek hiányában a képzett munkaerő elvándorol, a versenyképesség tovább csökken. 2. A roma népesség szociális problémái fokozódnak. 3. A településen működő vállalkozások száma tovább csökken.

<p>5. Európai Unió pályázati források bevonása.</p> <p>6. A mezőgazdasági integrációk kialakítása, feldolgozóipar és a hozzá kapcsolódó termelés felélesztése.</p> <p>7. Munkahelyteremtés.</p> <p>8. Új vállalkozások városba vonzása.</p> <p>9. A szegregációval érintett területeken élők életminőségének és infrastrukturális helyzetének javítása.</p>	<p>4. A város központjában lévő szegregátum mérete tovább növekszik</p> <p>5. A hátrányos helyzetű rétegek térbeli koncentrációja.</p> <p>6. Sikertelen pályázatok, nem megfelelő összhang a TOP-pal.</p>
---	---

Szintén a Megalapozó Vizsgálatban meghatározásra került Pétervására jövőképe, illetve az ennek elérését támogató célrendszer is. A célrendszer kialakítását támogató módszertani lépések eredményeként megszületett Problémafa és Célfá jelen dokumentum 1. és 2. számú mellékletét képezi.

Pétervására Jövőképe:

Pétervására lakosai számára magas életminőséget és magas színvonalú szolgáltatásokat nyújtó, fejlődő, zöld gazdaságra alapozó várossá válni.

A jövőkép elérése érdekében **három alapvető, hosszú távú cél** került definiálásra:

A1. Alapvető cél: A város gazdaságának, ezen belül iparának fejlesztése és turisztikai vonzerejének növelése, a meglévő vállalkozások fejlesztésével, a befektetések ösztönzésével.

A2. Alapvető cél: Pétervására lakosai életminőségének javítása, a számukra elérhető szolgáltatások minőségének fejlesztésével – különös tekintettel a kisgyermeket nevelőkre és az időskorúakra -, így megfordítani a város lakosságának csökkenő tendenciáját.

A3. Alapvető cél: Pétervására térségi szerepkörének erősítése, a városi funkciók és közintézmények által kínált szolgáltatások fejlesztésével.

Az Alapvető, hosszú távú célok elérése érdekében **hat tematikus és egy területi cél** került megfogalmazásra, melyek további részcélokra bontásra kerültek. A tematikus célok egyes Alapvető, hosszú távú célokhoz kapcsolódnak, a területi cél a Pétervásárai szegregátum problémáit kívánja kezelni területi megközelítés alapján, de több tematikus cél fejlesztési tevékenységeit magába olvasztva és azokat kiegészítve.

Pétervására 2014-2020 közötti településfejlesztési célrendszerét a következő ábra szemlélteti:

1. ábra – Pétervására településfejlesztési célrendszere (Forrás: saját szerkesztés)

Jövőkép

Pétervására lakosai számára magas életminőséget és magas színvonalú szolgáltatásokat nyújtó, fejlődő, zöld gazdaságra alapozó várossá válni

Alapvető, hosszútávú célok

A1. Alapvető cél: A város gazdaságának, ezen belül iparának fejlesztése és turisztikai vonzerejének növelése, a meglévő vállalkozások fejlesztésével, a befektetések ösztönzésével	A2. Alapvető cél: Pétervására lakosai életminőségének javítása, a számukra elérhető szolgáltatások minőségének fejlesztésével - különös tekintettel a kisgyermeket nevelőkre és az időskorúakra -, így megfordítani a város lakosságának csökkenő tendenciáját	A3. Alapvető cél: Pétervására térségi szerepkörének erősítése, a városi funkciók és közintézmények által kínált szolgáltatások fejlesztésével
--	--	---

Tematikus célok és részcélok

T1. Tematikus cél: Közlekedési infrastruktúra fejlesztése	T2. Tematikus cél: Gazdaság fejlesztése a befektetések ösztönzésével	T3. Tematikus cél: Turizmus szerepének növelése, helyi identitás erősítése	T4. Tematikus cél: Pétervására lakosai életminőségének javítása, minőségi szolgáltatások elérhetővé tétele	T5. Tematikus cél: A Város környezeti fejlesztése, zöld településsé válás	T6. Tematikus cél: Pétervására térségi szerepkörének erősítése
T1.1.: Közösségi közlekedés feltételrendszerének fejlesztése T1.2.: Városi közúthálózat fejlesztése T1.3.: „Zöld közlekedés” feltételeinek megteremtése	T2.1.: Befektetés-ösztönzési helyi intézkedési program kidolgozása T2.2.: Ipari park vagy ipari terület létrehozása a volt laktanya területén T2.3.: Vállalkozások működését, EU forráshoz jutását támogató intézményhálózat kiépítése T2.4.: Pétervására gazdaságának fejlesztése a helyi értékekre támaszkodva, „zöld gazdaság” megalapozása	T3.1.: A város idegenforgalmi vonzerejének növelése, természeti értékekre építő turisztikai attrakciók és szolgáltatások fejlesztése T3.2.: Városi rendezvénysorozat fejlesztése, helyi identitás erősítése	T4.1.: Alapfokú oktatási intézmények felújítása, gyermekek szociális ellátásának fejlesztése T4.2.: Szociális városfejlesztés, időskorúak ellátásának javítása T4.3.: Pétervására, az egészséges város	T5.1.: Városkép-esztétikai és gazdaságossági fejlesztések megvalósítása T5.2.: Környezeti fejlesztések megvalósítása	T6.1.: Helyi középfokú oktatás színvonalának növelése T6.2.: Pétervására helyi és járási közintézményeinek fejlesztése T6.3.: A település közlekedési-gazdasági szerepkörének erősítése

Területi cél és részcélok

TR1. Területi cél: Szegregátumok gazdasági és társadalmi leszakadásának megállítása és integrálásuk felgyorsítása
TR1.1.: Élhető, környezeti terhelésektől mentes lakókönyezet kialakítása a szegregátumokban TR1.2.: A szegregátumokban élők képzettségi szintjének növelése TR1.3.: Szegregátumokban élők társadalmi integrációját és foglalkoztatását elősegítő soft fejlesztések TR1.4.: A hátrányos helyzetű lakosság mentálhigiénés és egészségügyi fejlesztése

Tematikus célok és részcélok szöveges bemutatása

T1. Tematikus cél: Közlekedési infrastruktúra fejlesztése

A Megalapozó Vizsgálatból és az Önkormányzat igényfelméréséből kiderül, hogy Pétervására egyik legjelentősebb versenyhátránya az elmaradott infrastruktúra. Szükséges mind a közösségi közlekedés, mind a gépjárművek, mind a kerékpárosok és gyalogosok részére rendelkezésre álló infrastruktúra fejlesztése.

T1.1. rész cél: Községi közlekedés feltételrendszerének fejlesztése

A településen régóta probléma, hogy nem áll rendelkezésre megfelelő nagyságú, több busz fogadására alkalmas buszmegálló. A buszpályaudvar kiépítése egy új közlekedési csomópontot hoz létre a településen, ami növelheti az utasforgalmat, csökkentve ezáltal a gépjárművek okozta terhelést.

T1.2. rész cél: Városi közúthálózat fejlesztése

A városi közutak jelentős része nem megfelelő, leromlott állapotban van, ami balesetveszélyes. A következő időszakban az Önkormányzat célja a település közútjainak felújítása, szükség esetén újraszfaltozása. Hosszú ideje húzódó probléma a város központjában található útkereszteződés biztonságossá tétele. Az Önkormányzat, annak érdekében, hogy a forgalom ritmusa ne csökkenjen, de a balesetveszély mérséklődjön, körforgalom építését javasolja. Súlyos hiányosság volt már az elmúlt időszakban is a parkolók hiánya. Ennek megoldása érdekében a város forgalmas részein, a kereskedelmi központok és a közintézmények közelében parkolók kiépítése történik meg.

T1.3. rész cél: „Zöld közlekedés” feltételeinek megteremtése

Pétervására egy kisváros, ahol nincsenek igazán jelentős távolságok a város egyes részei között. Ez a tény megfelelő alapot ad ahhoz, hogy a lakosok környezetbarát közlekedési módokat válasszanak: kerékpárt vagy gyalogos közlekedést. Ennek érdekében az Önkormányzatnak meg kell teremtenie az infrastrukturális feltételeket: szükséges a járdák felújítása és kerékpárút-hálózat kiépítése. Ez utóbbi fejlesztése a turizmus növekedését is elősegítheti.

T2. Tematikus cél: Gazdaság fejlesztése a befektetések ösztönzésével

Pétervására gazdasága a rendszerváltás okozta gazdasági átalakulás vesztesei közé tartozott. A korábbi ipari-termelő kapacitások jelentősen csökkentek, ezáltal nagyszámú munkahely szűnt meg a városban, ami a lakosság elvándorlását is ösztönözte. A következő időszakban az Önkormányzat fő célja a helyi

vállalkozások erősítése, fejlődésének elősegítése, új befektetők városba csábítása. Ehhez megfelelő ipari területnek kell rendelkezésre állnia, aminek kialakítása a következő évek egyik legfőbb feladata.

T2.1. rész cél: Befektetés-ösztönzési helyi intézkedési program kidolgozása

A város egyik fő problémája a beruházások, új befektetések hiánya. Mindeközben nem került kidolgozásra olyan helyi intézkedési terv, ami a befektetések ösztönzésére szolgálna komplex program kidolgozásával. Fontos jövőbeli feladatot, hogy a település adottságait figyelembe véve, egy befektetés-ösztönző program kerüljön kidolgozásra, ami helyi adókedvezmények és az EU forráshoz jutást segítő intézmények segítségével vonzóvá tudja tenni a települést a befektetők számára. Ennek a feladatnak az ellátására a polgármesteri hivatalon belüli osztályt vagy nonprofit céget szükséges kialakítani.

T2.2. rész cél: Ipari park vagy ipari terület létrehozása a volt laktanya területén

A település egyik legnagyobb hátránya az új beruházásokért folytatott versenyben a rendelkezésre álló ipari terület hiánya, illetve annak nem megfelelő infrastrukturális adottságai. Ennek a helyzetnek a megoldása érdekében szükséges egy megfelelő infrastruktúrával ellátott ipari terület vagy kedvező esetben ipari park létrehozása, ami megfelelő feltételeket nyújt vállalkozások számára termelő-gyártó kapacitásuk kiépítésére a településen.

T2.3. rész cél: Vállalkozások működését, EU forráshoz jutását támogató intézményhálózat kiépítése

A helyi vállalkozások tőkeszegénysége miatt a fejlesztések döntő része csak Európai Unió vagy hazai támogatások segítségével valósítható meg. Mivel jellemzően kis vállalkozásokról van szó, ezért nem rendelkeznek pályázatfigyelésre és projektmenedzsmentre alkalmas munkavállalókkal. A város feladata, hogy egy olyan fejlesztési irodát hozzon létre, mely tanácsot ad a vállalkozásoknak alapvető jogi és pénzügyi kérdésekben, tájékoztatja az érdeklődőket a rendelkezésre álló pályázati lehetőségekről és fel tudja készíteni a piaci szereplőket a pályázatok benyújtására. A fejlesztési irodának fontos szerepe lehet az új vállalkozások Pétervásárára történő telepítésében is.

T2.4. rész cél: Pétervására gazdaságának fejlesztése a helyi értékekre támaszkodva, „zöld gazdaság” megalapozása

Pétervására egyik fő értéke a változatos és érintetlen természeti környezet. A helyi gazdaság erősítésének egyik fontos eleme lehet a „zöld gazdaság” fejlesztése. Olyan modern technológiákat szükséges alkalmazni, amelyek nem terhelik a természeti környezetet. A település környékén található természeti adottságok, erdők gazdasági felhasználása új munkahelyeket teremthet, de ezzel együtt

kiemelt figyelmet kell fordítani a fenntarthatóságra is. A természeti értékek kihasználása fontos szerepet tölthet be a turizmusra épülő vállalkozások fejlesztésében is.

T3. Tematikus cél: Turizmus szerepének növelése, helyi identitás erősítése

A település vizsgálata során megállapítást nyert, hogy Pétervására idegenforgalmi jelentősége mind országos, mind kistérségi szinten meglehetősen alacsonynak mondható, a város egyelőre nem tudja kihasználni az érintetlen természeti környezetben és a közelben fekvő ismert települések nagyszámú vendégforgalmában fekvő lehetőségeket. Fontos, hogy a turizmus fejlesztése a vendégek igényeit felmérve, a környező települések által nyújtott szolgáltatásokat kiegészítve menjen végbe.

T3.1. rész cél: A Város idegenforgalmi vonzerejének növelése, természeti értékekre építő turisztikai attrakciók és szolgáltatások fejlesztése

Pétervására egy olyan járás székhelye, amelynek területén jelentős turisztikai vonzerővel rendelkező települések helyezkednek el. Ennek a már meglévő potenciálnak a kiaknázása jelentős szerepet játszhat Pétervására fejlesztésében. A város turisztikai potenciáljának növelése érdekében szükséges a Keglevich-kastély múzeummal alakítása, a Római Katolikus Kápolna megnyitása, új turisztikai, az aktív pihenésre és az egészséges környezetre épülő turisztikai attrakció létrehozása. Fontos, hogy az aktív pihenést keresők kerékpáron is eljuthassanak a településre, ennek része a fentebb bemutatott kerékpárút-hálózat fejlesztése. Szintén idegenforgalmat növelő tényező lehet a történelmi városmag felújítása, a templom környezetének rendezése. A szálláshelyek létesítése szintén nélkülözhetetlen a szolgáltatásfejlesztés szempontjából.

A természeti értékekre alapozva a város környékén új túraútvonalakat, hegyikerékpáros túrákat lehet szervezni, amiben szerepet tud vállalni a Pétervásárai Túra Szakosztály.

Mind a város lakosai, mind a túrázók, kirándulók számára fontos, hogy a településen megfelelő, minőségi szolgáltatást nyújtó vendéglátóhelyen tudjanak kikapcsolódni: amely nemcsak új munkahelyek teremtését, hanem a város kulturális színvonalának emelkedését is elősegíti.

T3.2. rész cél: Városi rendezvénysorozat fejlesztése, helyi identitás erősítése

A turisztikailag fontos nyári időszakban olyan rendezvénysorozat, kisebb fesztivál létrehozása szükséges, ami képes arra, hogy a térségben tartózkodó turistákat, pihenő vendégeket, hosszabb-rövidebb időre a településre csábítsa. Ez a település lakosainak helyi identitását is erősítheti, ami a társadalmi szolidaritást is fejlesztheti.

T4. Tematikus cél: Pétervárái lakosai életminőségének javítása, minőségi szolgáltatások elérhetővé tétele

Pétervárára és környéke alapvetően környezeti terhelésektől mentes, ugyanakkor a településképet tekintve vannak olyan hiányosságok, amelyektől ugyan még élhető a város, de bizonyos fejlesztésekkel élhetőbbé, vonzóbbá tehető. Mivel a város egyik fő problémája a lakosságszám csökkenés illetve ehhez kapcsolódóan az, hogy nem minden funkcióban tud az itt élők számára magas szintű körülményeket biztosítani. Ezen hiányosságok megoldásával a helyi lakosokon kívül a környező települések lakosai számára is vonzó lehet Pétervárára.

T4.1. rész cél: Alapfokú oktatási intézmények felújítása, gyermekek szociális ellátásának fejlesztése

A település vezetésének kiemelt célja a fiatalok elvándorlásának csökkentése, a gyermekek létszámának növelése, ennek érdekében fejleszteni szükséges a település óvodáját. Nagy hiányosság, hogy a településen és a környező falvakban nem áll rendelkezésre bölcsőde a legkisebbek számára. A következő években, ezért az Önkormányzat bölcsőde létrehozását tervezi, ami több kisgyermekes édesanya számára tenné lehetővé a munkavállalást.

T4.2. rész cél: Szociális városfejlesztés, időskorúak ellátásának javítása

Szociális városrehabilitáció 1. üteme megvalósítás alatt áll. A 2. ütemben az elhanyagolt, közműekkel nem rendelkező területek rehabilitációjára illetve megszüntetésére kerül sor. A hátrányos helyzetű felnőttek, gyerekek felzárkóztató programjainak folytatása szükséges, amellyel összhangban tovább nem halasztható az időskorúak otthonának bővítése is, mivel évek óta mutatkozik igény erre a lakosság részéről.

T4.3. rész cél: Pétervárára, az egészséges város

Hosszú évek óta indokolt a város sportlétesítményeinek fejlesztése. Ennek egyik legfontosabb eleme a nagyon rossz állapotban lévő sportcsarnok felújítása. Önmagában ez a fejlesztés nem biztosít kellő sportolási lehetőséget a lakosok számára, ezért a sportcsarnok ingatlanának komplex rendezése, tenispálya kialakításával szükséges. Szintén növeli a sportolási lehetőségeket a tervezett kerékpárutak kialakítása.

T5. Tematikus cél: A város környezeti fejlesztése, zöld településsé válás

A városközpont felújítása és modernizálása után szükség lenne a város többi részének esztétikai megújítása is. Ennek egyik fontos eleme a járdák valamint a házak homlokzatának felújítása/újra festése, egységes design kialakítása, ami akár a START program keretében is megvalósulhat. Ez csökkentheti a költségeket és munkahelyeket is teremthet a helyiek számára. A városközpontban, a megfelelő, jól látható helyekre további szemetesek elhelyezése szükséges, melyek napi ürítése, tisztán tartása egy vonzó városkép elengedhetetlen eleme. Fontos a zöldfelületek arányának növelése, amely illeszkedik a Pétervásárát körülvevő tájképhez is.

T5.1. rész cél: Városkép-esztétikai és gazdaságossági fejlesztések megvalósítása

A város szerepének erősítése és a helyi gazdaság fejlesztése szempontjából is fontos a városkép javítása, központi területek felújítása, a piactér létrehozása és környezetének rendezése. Ez együtt kell járjon az egységes városkép kialakításával, fasorok telepítésével. A városkép fejlesztésének egy fontos eleme a Római Katolikus Templom és temető környékének rendbetétele. A városi temető körbekerítése, mind biztonsági, mind vad elleni védelem szempontjait figyelembe véve fontos; valamint nagy segítséget jelent a temető előtti területen parkolók kialakítása.

T5.2. rész cél: Környezeti fejlesztések megvalósítása

A megalapozó vizsgálat alapján a településen fontos a hatékony vízgazdálkodás kialakítása, ennek egyik eleme a Pétervására és Terpes között tervezett víztározó.

T6. Tematikus cél: Pétervására térségi szerepkörének erősítése

A Pétervásárai Járás egyik jellegzetessége, hogy a járásszékhely nem a legnagyobb lakosságszámú település, és nem emelkedik ki a környező települések közül a lakosság száma alapján. A települést városi rangja, az ennek következtében rendelkezésre álló közintézmények és a kiépült kereskedelmi-gazdasági funkciók emelik ki a járás többi települése közül, a kistérségben betöltött központi szerepkör erősítése így ezeknek a funkcióknak a fejlesztésével érhető el.

T6.1. rész cél: Helyi középfokú oktatás színvonalának növelése

A Pétervásárán működő FM ASzK - Mezőgazdasági Szakképző Iskola és Kollégium versenyképessége és ezáltal tanulói létszáma az elmúlt időszakban csökkent. Mindazonáltal a szakképző iskolának, mint középfokú oktatási intézménynek fontos szerepe van Pétervására kistérségi központ szerepkörének biztosításában. Fontos feladat, hogy a szakképző iskola szerepét újra kell tervezni, az iskola által

nyújtott képzéseket felül kell vizsgálni, és szükség esetén az iskolaépületet illetve kollégiumot fel kell újítani. Továbbá szintén szükséges a gazdasági szereplőkkel együttműködve olyan gyakorlati programokat kidolgozni, amely keretében a tanulók megszerezhetik a zökkenőmentes munkába állást elősegítő, a lemorzsolódást elkerülő gyakorlati tapasztalatot.

T6.2. rész cél: Pétervására helyi és járási közintézményeinek fejlesztése

Ahhoz, hogy Pétervására valóban be tudja tölteni járásszékhelyi szerepét, elengedhetetlen, hogy a településen működő közintézmények magas minőségben lássák el feladataikat. Ennek érdekében nem csak az épületek infrastrukturális felújítása szükséges, de törekedni kell arra, hogy a térség lakosai lehetőleg minél több ügyüket meg tudják oldani a településen és ne legyen szükséges elutazniuk a megyeszékhelyre.

T6.3. rész cél: A település közlekedési-gazdasági szerepkörének erősítése

A fentebbi pontokban bemutatott fejlesztések összehangolása révén Pétervására valódi járási központtá válhat. A kialakított buszpályaudvar és a városközpontban létesítendő parkolók alkalmassá teszik a települést a térség lakosai és a turisták generálta forgalom kezelésére. Amennyiben e mellé egységes városkép, széleskörű intézményhálózat és kereskedelmi kapacitás is társul, akkor a településnek jó esélye van a cél elérésére. Ennek érdekében az Önkormányzat feladata lesz a fejlesztések összhangját, és megfelelő időbeli ütemezését megtervezni, illetve az elért eredményeket kommunikálni a térség lakosai számára.

TR1. Területi cél: Szegregátumok gazdasági és társadalmi leszakadásának megállítása és integrálásuk felgyorsítása

A Megalapozó Vizsgálat helyzetértékelés részéből is kiderül, a KSH Pétervásárán mindkét (30% és 35%) kategóriát figyelembe véve összesen 1 szegregátumot illetve 5 szegregációval veszélyeztetett területet jelölt ki. Az Önkormányzat az 1. (Északi) Szegregátum és a Vár utca környéki szegregációval érintett településrész integrált fejlesztését tartja a legfontosabbnak.

Az Integrált Településfejlesztési Stratégia megvalósítása során fokozott figyelmet kell fordítani arra, hogy a városban tervezett fejlesztések és beruházások megvalósítása ne erősítse a szegregációt. Ezért Pétervására Város Önkormányzatánál a megfogalmazott célok között területi célként került megfogalmazásra a szegregációval érintett területek leszakadásának megállítása, lakhatási, társadalmi és gazdasági szempontokból a felzárkózás elősegítése.

A tervezett részcélok és beavatkozások mindegyike megfeleltethető valamelyik tematikus célkitűzésnek, mivel azonban a fejlesztéseket több, de azonos problémákkal jellemezhető, területileg jól lehatárolt kisebb egységekre, a szegregátumokra irányítjuk, ezért külön területi célként jelenítjük meg. Mivel a szegregátumok a város területén elszórtan helyezkednek el, ezért azokat egy egységes akcióterületet nem alkothatnak. A Megalapozó Vizsgálat során azonosított problémák hasonlóak minden szegregátumban (illetve szegregációval veszélyeztetett terület esetében), ezért a tervezett célok és beavatkozások azonosak, ezért is indokolt egy területi célhoz kapcsolva kezelni őket.

TR1.1.: Élhető, környezeti terhelésektől mentes lakhatási körülmények kialakítása a szegregátumokban

A Pétervásárai szegregátumokra egységesen jellemző, hogy települési átlagtól alacsonyabb komfortfokozatúak a lakások, sok a komfort nélküli lakás, megjelennek az illegális hulladéklerakók, gazosak, rendezetlenek a porták. Az itt élők számára élhetőbb lakókörnyezetet szükséges biztosítani, továbbá magasabb lakhatási színvonalat teremteni számukra.

TR1.2.: A szegregátumokban élők képzettségi szintjének növelése

Az élhetőbb, vonzóbb környezet kialakítása nem állhat meg a lakóházak, porták, előkertek rehabilitációjánál, a közterületek fejlesztése, a közösségi funkciók és szolgáltatások biztosításához szükséges infrastrukturális fejlesztéseket is el kell végezni a szegregátumokban. Ezeknek az infrastrukturális fejlesztéseknek az eredményei biztosíthatnak helyszínt az itt élő, alacsonyabb társadalmi rangú csoportok kulturált szórakozásához, sportolásához, továbbá a társadalmi elfogadásukhoz nagyban hozzájáruló különböző kulturális és egyéb rendezvényekhez.

TR1.3.: Szegregátumokban élők társadalmi integrációját elősegítő soft fejlesztések

A szegregátumokban élők társadalmi integrációját a megfelelő infrastrukturális feltételek, a foglalkoztatás feltételeinek megteremtésén túl olyan rendezvények, programok, események szervezésén keresztül is elő lehet segíteni, ahol lehetőségük van megmutatni hagyományait, értékeit, kulturális emlékeiket. Ezen túl lehetőséget kell biztosítani a felnövekvő nemzedék számára, hogy megismerhesse a szegregátumokban élők mindennapjait, problémáikat, nehézségeiket. Ezzel leküzdhetővé válik a többségi társadalomban sokszor élő negatív megkülönböztetés, az előítélet.

TR1.4.: A hátrányos helyzetű lakosság mentálhigiénés és egészségügyi fejlesztése

A szegregátumokban élők többsége jellemzően alacsony iskolai végzettséggel és szocializációs szinttel rendelkezik. Ennek és az egészségtelen, alacsony komfortú lakásoknak az egyik sajnálatos következménye a lakosok rossz egészségi állapota.

A tervezett beavatkozások rendszere

A célrendszer valamint az **egyes részcélokhoz tartozó tervezett beavatkozások teljes rendszere** az alábbiakban kerül bemutatásra:

A1. Alapvető cél: A város gazdaságának, ezen belül iparának fejlesztése és turisztikai vonzerejének növelése, a meglévő vállalkozások fejlesztésével, a befektetések ösztönzésével.

A2. Alapvető cél: Pétervására lakosai életminőségének javítása, a számukra elérhető szolgáltatások minőségének fejlesztésével – különös tekintettel a kisgyermeket nevelőkre és az időskorúakra -, így megfordítani a város lakosságának csökkenő tendenciáját.

A3. Alapvető cél: Pétervására térségi szerepkörének erősítése, a városi funkciók és közintézmények által kínált szolgáltatások fejlesztésével.

Az A1. Alapvető célhoz kapcsolódóan:

T1. Tematikus cél: Közlekedési infrastruktúra fejlesztése

T1.1. rész cél: Közösségi közlekedés feltételrendszerének fejlesztése

- Autóbusz-pályaudvar kialakítása

T1.2. rész cél: Városi közúthálózat fejlesztése

- Parkolók kialakítása
- 23-as út fejlesztése
- Körforgalom kiépítése

T1.3. rész cél: „Zöld közlekedés” feltételeinek megteremtése

- Kerékpárút építése
- Járdák felújítása

T2. Tematikus cél: Gazdaság fejlesztése a befektetések ösztönzésével

T2.1. rész cél: Befektetés-ösztönzési helyi intézkedési program kidolgozása

- Befektetés-ösztönzési intézkedési program kidolgozása
- Inkubátorház, gazdaságfejlesztési iroda létrehozása
- Az Ivádi-patak két oldalán gazdasági területek kijelölése

T2.2. rész cél: Ipari park vagy ipari terület létrehozása a volt laktanya területén

- Volt laktanya fejlesztése helyi ipari park létrehozása céljából

T2.3. rész cél: Vállalkozások működését, EU forráshoz jutását támogató intézményhálózat kiépítése

- Inkubátorház, gazdaságfejlesztési iroda létrehozása

T2.4. rész cél: Pétervására gazdaságának fejlesztése a helyi értékekre támaszkodva, „zöld gazdaság” megalapozása

- Bentonit feldolgozó hasznosítása
- Malomépület környezetének fejlesztése
- A T3.1. rész célnál felsorolt turisztikai fejlesztések

T3. Tematikus cél: Turizmus szerepének növelése, helyi identitás erősítése

T3.1. rész cél: A Város idegenforgalmi vonzerejének növelése, természeti értékekre építő turisztikai attrakciók és szolgáltatások fejlesztése

- Turisztikai internetes oldal
- Szálló és kemping kialakítása
- A Péterkei-tó mellett üdülő- pihenő- horgász paradicsom kialakítása
- Keglevich-kastély Múzeummá és Oktatási Központtá alakítása
- Római Katolikus Templom környezetének rendezése
- Római Katolikus Kápolna felújítása, megnyitása a látogatók számára

T3.2. rész cél: Városi rendezvénysorozat fejlesztése, helyi identitás erősítése

- Testvértelepülési találkozó megrendezése
- Szabadidős, szórakozási lehetőségek bővítése
- Helytörténeti múzeum kialakítása
- Városi televízió kiépítése

Az A2. Alapvető célhoz kapcsolódóan:

T4. Tematikus cél: Pétervásárai lakosai életminőségének javítása, minőségi szolgáltatások elérhetővé tétele

T4.1. rész cél: Alapfokú oktatási intézmények felújítása, gyermekek szociális ellátásának fejlesztése

- Óvoda felújítása, bővítése, bölcsőde kialakítása
- Iskolában tornaterem létrehozása

T4.2. rész cél: Szociális városfejlesztés, időskorúak ellátásának javítása

- Időskorúak otthonának bővítése

T4.3. rész cél: Pétervására, az egészséges város

- Vízvezeték felújítása, vízminőség javítása
- Sportcsarnok felújítása
- Sportcsarnok ingatlanának komplex rendezése, funkcióbővítéssel
- Iskolában tornaterem létrehozása

T5. Tematikus cél: A Város környezeti fejlesztése, zöld településsé válás

T5.1. rész cél: Városkép-esztétikai és gazdaságossági fejlesztések megvalósítása

- Térfigyelő rendszer bővítése
- Zöldfelületi fejlesztések
- Városkép javítása, központi területek felújítása
- Római Katolikus Templom környezetének rendezése
- Piacter kialakítása, környezetének rendezése
- Temető kerítésének felújítása, valamint a temetőnél parkolók kialakítása
- Római Katolikus Kápolna felújítása, megnyitása a látogatók számára
- Malomépület környezetének fejlesztése
- Lakóterületi fejlesztések a Petőfi Sándor út, az Ivádi út és az Akácfa utca mentén

T5.2. rész cél: Környezeti fejlesztések megvalósítása

- Pétervására és Terpes közötti víztározó kiépítése
- Vízpartok rendezése
- Belvízelvezetés továbbfejlesztése
- A szennyvízbekötések számának növelése

Az A3. Alapvető célhoz kapcsolódóan:

T6. Tematikus cél: Pétervására térségi szerepkörének erősítése

T6.1. rész cél: Helyi középfokú oktatás színvonalának növelése

- Keglevich-kastély Múzeummá és Oktatási Központtá alakítása
- FM Aszk - Gyakorlati műhelyek felújítása, eszközök beszerzése

T6.2. rész cél: Pétervására helyi és járási közintézményeinek fejlesztése

- Járási hivatal építése

T6.3. rész cél: A település közlekedési-gazdasági szerepkörének erősítése

- Piac tér kialakítása, környezetének rendezése
- 23-as út fejlesztése
- Autóbusz-pályaudvar kialakítása

TR1. Területi cél: Szegregátumok gazdasági és társadalmi leszakadásának megállítása és integrálásuk felgyorsítása

TR1.1.: Élhető, környezeti terhelésektől mentes lakhatási körülmények kialakítása a szegregátumokban

- Szociális városfejlesztés
- Önkormányzati bér- és szolgálati lakások építése

TR1.2.: A szegregátumokban élők képzettségi szintjének növelése

- Szociális városfejlesztés
- FM Aszk - Gyakorlati műhelyek felújítása, eszközök beszerzése

TR1.3.: Szegregátumokban élők társadalmi integrációját elősegítő soft fejlesztések

- Szociális városfejlesztés

TR1.4.: A hátrányos helyzetű lakosság mentálhigiénés és egészségügyi fejlesztése

- Szociális városfejlesztés

1.2. A tematikus és a területi célok közötti összefüggések bemutatása

Az Alapvető, hosszú távú célok elérése érdekében hat tematikus és egy területi cél került megfogalmazásra, melyek további részcélokra bontásra kerültek. A tematikus célok egyes alapvető, hosszútávú célokhoz kapcsolódnak, a területi cél a Pétervásárán található szegregátumok problémáit kívánja kezelni területi megközelítés alapján, de több tematikus cél fejlesztési tevékenységeit magába olvasztva és azokat kiegészítve.

Az Integrált Településfejlesztési Stratégia megvalósítása során fokozott figyelmet kell fordítani arra, hogy a városban tervezett fejlesztések és beruházások megvalósítása ne erősítse a szegregációt. Ezért Pétervására Város Önkormányzata esetében a megfogalmazott célok között területi célként került megfogalmazásra a szegregációval érintett területek leszakadásának megállítása, lakhatási, társadalmi és gazdasági szempontokból a felzárkózás elősegítése.

A tervezett részcélok és beavatkozások mindegyike megfeleltethető valamelyik tematikus célkitűzésnek, mivel azonban a fejlesztések több, azonos problémákkal jellemezhető, területileg jól lehatárolt kisebb egységekre, a szegregátumokra irányulnak, ezért azokat külön területi célként szükséges megjeleníteni. Mivel a szegregátumok a város területén elszórtan helyezkednek el, ezért azok egységes akcióterületet nem alkothatnak. A Megalapozó Vizsgálat során azonosított problémák hasonlóak minden szegregátumban, ezért a tervezett célok és beavatkozások azonosak, ezért is indokolt egy területi célhoz kapcsolva kezelni őket.

A tematikus céloknak az Európa 2020 stratégia 11 tematikus céljához való illeszkedés a Stratégia 4.1. fejezetben kerül bemutatásra.

A Területi Operatív Programok rendszeréhez, mint elsődleges Önkormányzati forráshoz való kapcsolódás szemléltetésének egyik leghatékonyabb eszköze az Operatív Programban meghatározott eredmény indikátorokhoz való hozzárendelése a kitűzött céloknak.

2. táblázat: A részcélokhoz illeszkedő TOP eredmény indikátorok bemutatása (Forrás: saját szerkesztés)

Eredmény indikátor megnevezése	Indikátor mértékegysége	Vonatkozó rész cél száma
KMR és a kevésbé fejlett régiók közsféra adatai nélkül számított foglalkoztatási rátáinak (20-64 évesek) különbsége	%	T2.1.; T2.2.; T2.3.; T2.4.
Külföldi és belföldi turisták költsége	milliárd Ft	T3.1.; T3.2.
A 25-40 éves női népességen belül a foglalkoztatásban lévő nők aránya	%	T2.1.; T2.2.; T2.3.; T2.4.
Elégedettség a települési környezet minőségével	pontérték (1-10)	T5.1.; T5.2.
Vállalkozási aktivitás a kevésbé fejlett régiókban	db/lakosság	T2.1.; T2.2.; T2.3.; T2.4.; T6.3.
A megújuló energiaforrásból előállított energiamennyiség a teljes bruttó energia-fogyasztáson belül	PJ/év	T4.1.; T6.2.
Intézmények száma, amelyekben nőtt a látogatottság a program előtti időszakhoz képest	db	T3.1.
Napi utazások esetén fő közlekedési eszközként gyalogos, kerékpáros vagy közösségi közlekedési módot választók részaránya %	%	T1.1.; T1.3.
Szociális városrehabilitációs programmal elért hátrányos helyzetű lakosság száma	fő	T4.2.
Helyi társadalmi akciókban résztvevők száma	fő	T3.2.

A beavatkozások várható megvalósulását összességében a 6.4. fejezetben felsorolt indikátorok számszerűsítik. Az egyes beavatkozások vonatkozásában a releváns indikátorok körét, célértékeit és a

célelés időpontját a projektszintű dokumentációk (ITP, megvalósíthatósági tanulmány, pályázati dokumentáció, stb.) definiálják a részletes műszaki tartalom ismeretében.

A mutatók mérésére évenkénti rendszerességgel kerül sor az Operatív Programokban meghatározott Indikátor definíciós adatlapokban előírt módszertan szerint (indikátor számítási módja, mutató forrása, stb.). Az Önkormányzat a saját maga által meghatározott indikátorokra egyedi mérési módszertant határoz meg. Az indikátorok nyomon követésén alapuló monitoring rendszer működtetését szintén a dokumentum 6.4. fejezete mutatja be.

2. A MEGVALÓSÍTÁST SZOLGÁLÓ BEAVATKOZÁSOK

2.1. Akcióterületek kijelölése, a kijelölés és a lehatárolás indoklásával

Pétervására Város vezetése elkötelezett amellyel, hogy a 2014-2020-as időszakban olyan fejlesztések valósuljanak meg, amelyek összhangban állnak a város jövőképevel, a megfogalmazott középtávú célokkal, és megvalósításukra a város képes lesz a következő Európai Uniói költségvetési ciklus forrásaira támaszkodva. Fontos, hogy olyan beavatkozások kerüljenek meghatározásra, amelyek a lakosság jóléte és a város fejlődése szempontjából indokoltak, pénzügyileg megvalósíthatóak és a város rendelkezik az ezek megvalósítását lebonyolító humán erőforrással.

Pétervására a 106/2015. (IV. 23.) Korm. rendelet a kedvezményezett járások besorolásáról szóló 290/2014. (XI. 26.) Korm. rendelet módosításáról 3. melléklet alapján átmenetileg kedvezményezett település.

A KSH adataira támaszkodva Pétervásárán két akcióterület került lehatárolásra: a **Déli városrész** és az **Északi városrész**. Mindkét városrész vonatkozásában elmondható, hogy funkcionálisan, jellegében mozaikos, kisebb egységekből tevődik össze. A lehatárolást az indokolja, hogy a Déli városrészben koncentrálódik az összes szolgáltatási, kereskedelmi funkció illetve a gazdasági funkciók jelentős része is. Az Északi városrész - a laktanyától eltekintve - jellemzően lakóterület. Az akcióterületek kijelölése, lehetőséget ad arra, hogy azokat a területeket, ahol integráltan, egymást erősítő fejlesztések megvalósítása tervezett, a városrészek határán átlépve is ki lehessen jelölni.

Ezeket túl az akcióterületeken kívül további olyan hálózatos és pontszerű fejlesztések is megfogalmazásra kerültek, melyek elhelyezkedésük vagy egyéb okok miatt nem illeszthetők bele a két akcióterületbe.

A **Déli városrész akcióterület** vegyes típusú, funkcióbővítő-lakóövezet funkciójú városrehabilitációs akcióterület. Kijelölését az indokolja, hogy a lakófunkciót ellátó ingatlanok mellett itt koncentrálódnak önkormányzati tulajdonú ingatlanok, a polgármesteri hivatal, az egyházi intézmények, és a történelmi műemlékek (többek között a Keglevich-kastély), illetve a kereskedelmi-gazdasági egységek döntő része. Ennek következtében a tervezett fejlesztések és végrehajtott beavatkozások az egész város lakosságának életminősége szempontjából meghatározóak és képesek azt pozitív irányban befolyásolni.

Az **Északi városrész akcióterület** egy lakóövezet típusú funkcionális akcióterületként került lehatárolásra. Kijelölésének indoka, hogy a városrész kertvárosias jellegű, elkülönül a közintézményeket és gazdasági funkciókat tömörítő déli résztől.

A **pontszerű városfejlesztési projektek** ugyan nem összetett, akcióterületi fejlesztések részeként valósulnak meg, de van városfejlesztő hatásuk, és a projektek hatása ugyan korlátozott, de egy-egy – gyakran tematikus jellegű – fontos szükséglet vagy probléma megoldására korlátozódik. Pétervására

esetében is megfogalmazásra kerültek ilyen, de szükségszerű és jelentős kisléptékű fejlesztések azon városrészekben, ahol a város fejlesztési stratégiája nem irányoz elő jelentősebb városrehabilitációs tevékenységet. Ezek a pontszerű fejlesztések is illeszkednek a település egészére megfogalmazott stratégiai célokhoz.

A **kulcsprojektek** alapvető feltételét képezik valamely, vagy akár több középtávú városi cél elérésének.

A kijelölt **hálózatos projektek** egymással összehangolt, térben kapcsolódó projektek.

A fent bemutatott területeken kívül a Stratégia helyzetértékelő munkarészában azonosításra kerültek olyan **kisebb településrészek, amelyeken a társadalmi szempontból hátrányos helyzetű lakosság koncentrálódik** (szegregációval veszélyeztetett területek). A település fejlődése szempontjából fontos feladat a beavatkozási pontok kijelölése, ezzel a szegregátumok és a szegregációval veszélyeztetett településrészek további leszakadásának megállítása illetve a folyamat visszafordítása. Ezen feladatok megvalósítása érdekében nem került kijelölésre akcióterület, a beavatkozások a megfogalmazott területi célhoz kerültek megfogalmazásra.

Az Önkormányzat a Stratégia megvalósításának félidejében felülvizsgálni tervezi annak eredményeit, újabb akcióterületet addig nem kíván kijelölni, az erőforrásokat a most kijelölésre került kerületekre fordítja.

A beavatkozások megvalósításának sorrendjét a konkrét projektek előkészítettsége határozza meg

„Déli városrész” akcióterület

2. ábra - A Déli városrész akcióterület elhelyezkedése I. (Forrás: saját szerkesztés)



3. ábra - A Déli városrész akcióterület elhelyezkedése II. (Forrás: saját szerkesztés)



Lehatárolás

23. számú főút alatti belterületi határ – Petőfi utca – Honvéd utca – Rózsa utca – Hársfa utca – Kossuth utca – Köztársaság utca – belterületi határ

Akcióterület jogosultságának igazolása

A „Déli Városrész” akcióterület megfelel az alábbi kritériumoknak:

1. Az akcióterület a település közösségi-társadalmi és gazdasági súlyponti területe:
 - a) Községi, közigazgatási vagy közszolgáltatási funkciót ellátó intézmények száma. (min. 3 db):
 - Pétervásárai Önkormányzati Hivatal: 3250 Pétervására, Szabadság tér 1.
 - Heves Megyei Kormányhivatal Pétervásárai Járási Hivatal Járási Munkaügyi Kirendeltsége: 3250 Pétervására, Keglevich út 1.
 - Heves Megyei Kormányhivatal Pétervásárai Járási Hivatal: 3250 Pétervására, Szabadság tér 1.
 - Pétervásárai Rendőrőrs: 3250 Pétervására, Szent Márton út 13/a

- Szántó Vezekényi István Művelődés Háza És Könyvtár Integrált Intézmény Művelődés Háza: 3250 Pétervására, Szent Márton út 3.
 - Pétervásárai Tamási Áron Általános Iskola: 3250 Pétervására, Szabadság tér 12.
 - Klebelsberg Intézményfenntartó Központ Pétervásárai Tankerülete: 3250 Pétervására, Kossuth út 1.
 - FM ASzK - Mezőgazdasági Szakképző Iskola és Kollégium, 3250 Pétervására, Keglevich út 19.
 - Pétervásárai Napköziotthonos Óvoda, 3250 Pétervására, Kossuth út 19.
 - Családsegítő és Gyermeknevelési Tanácsadó, 3250 Pétervására, Szent Márton út 14.
 - Egészségügyi Központ: 3250 Pétervására, Szabadság tér 1., Szabadság tér 28.
 - Időskorúak Otthona: 3250 Pétervására, Ifjúság út 7.
- b) Kereskedelmi, szolgáltató és vendéglátóipari egységek, illetve üzleti szolgáltatóegységek (pl. pénzügyi) száma (min. 6 db)
- Kereskedelmi üzletek száma: 10 db
 - Vendéglátó egységek száma: 13 db
 - Szent Márton Gyógyszertár: 3250 Pétervására, Szent Márton u. 4.
 - Üzleti szolgáltatóegységek száma: 2 db
 - OTP Bank Nyrt. - OTP Bank Pétervására 3250 Pétervására, Szent Márton u. 9.
 - Eger és Környéke Takarékszövetkezet - 3250 Pétervására, Szabadság tér 21.

A kijelölés indoka

Az akcióterület a város déli részén, a Keglevich út - Táncsics Mihály út tengelyre, azaz a fő közlekedési útvonalakra támaszkodva helyezkedik el. A város szerkezeti terve alapján "kertvárosias" lakóterületekkel és külterülettel határos. Az akcióterületen található város történelmi magja, a települési és járási közintézmények, a gazdasági-kereskedelmi funkciót ellátó épületek, azonban ezek közé társasházak és családi házak ékelődnek. Az akcióterület fejlesztését, városközponti pozíciója, fekvése, a területén lévő létesítmények, intézmények közszolgáltató, közösségi, gazdasági, és közterületi funkciói, de egyes részeinek leromlott állapota is indokolja.

Az akcióterületen több probléma is azonosítható: az épületek leromlott állapota, a közlekedés, a parkolás, a zöldfelületek, a kereskedelmi és szolgáltató egységek, egyes közintézmények leromlott állapota, illetve az egységes településképp hiánya. Ezek a tényezők alapvetően indokolják a városrész akcióterületként történő kezelését a 2014-2020 közötti tervezési időszakban, és komplex városrehabilitáció végrehajtását.

Az „Északi városrész” akcióterület

4. ábra - Az Északi városrész akcióterület elhelyezkedése I. (Forrás: saját szerkesztés)



5. ábra - Az Északi városrész akcióterület elhelyezkedése II. (Forrás: saját szerkesztés)



Lehatárolása

Petőfi Sándor út – a Kossuth utca – Köztársaság utca - belterületi határ

Akcióterület jogosultságának igazolása

Az „Északi Városrész” akcióterület lakóövezeti akcióterületként történt kijelölésének indokai:

- Az Északi városrész egyértelműen lakóövezet jellegű, kertvárosias, a közintézmények távol helyezkednek el
- A területén található a város egyetlen szegregátuma

Kijelölés indoka

A településnek ez a része egyértelműen lakóövezeti jellegű. A város ezen részének fejlesztése alapvetően az infrastrukturális fejlesztések és az emberek életminőségét javító programok révén valósulhat meg. Ennek érdekében szociális városfejlesztés tervezett a városrészben, továbbá az Önkormányzat az egykori Laktanya újrahasznosítását tervezi a 2014-2020-as időszakban.

2.2. Az egyes akcióterületeken a megvalósításra kerülő fejlesztések összefoglaló jellegű bemutatása, a fejlesztések ütemezése

A Magyarország számára 2014-2020 között rendelkezésre álló uniós források felhasználásához - a 2013 decemberétől folytatott széleskörű társadalmi egyeztetés eredményeképp - elkészült és az Európai Bizottsággal történő hivatalos tárgyalásra benyújtásra került 7 Operatív Program. Az Operatív Programok illeszkednek az EU2020 stratégiához. A benyújtott programok tekintettel vannak arra, hogy a támogatások célzottan arra a területre jussanak, ahol a legnagyobb szükség van rájuk.

Minden településfejlesztési dokumentum esetében fontos, hogy a tervezett célok megvalósításához milyen – első sorban – pénzügyi eszközök állnak rendelkezésre. A 2014-2020-as időszakban várhatóan az uniós kohéziós források lehetnek a legfontosabbak Pétervársára településfejlesztése szempontjából.

A Kormány 1298/2014. (V.5.) Korm. határozatában döntött a 2014-2020 közötti időszakban a Terület- és Településfejlesztési Operatív Program tervezésének egyes szempontjairól, valamint az Operatív Programokhoz tartozó megyék megyei önkormányzatai és a megyei jogú városok önkormányzatai tervezési jogkörébe utalt források megoszlásáról.

Pétervására Város Önkormányzata elkötelezett abban, hogy segítse a piaci szereplők által megvalósítani tervezett beruházásokat, ennek érdekében célja strukturált együttműködések kialakítása ezen befektetőkkel.

A projektek besorolásakor négy típusú projektet különböztethetünk meg: kulcsprojekteket, akcióterületi projekteket, hálózatos projekteket. A pontszerű beavatkozások olyan egyéb elemek, melyek egyik fenti kategóriába sem sorolhatóak be.

- **Kulcs projektek:** Alapvető feltételét képezik valamely, vagy akár több középtávú városi cél elérésének.
- **Akcióterületi projektek:** (térben és időben koncentrált komplex jellegű projektek)
 - egymással szinergikus hatást fejtenek ki, az egyes projektelemek segítik más projektek megvalósulását illetve hatásának kiteljesedését,
 - az akcióterület számára megfogalmazott cél érdekében kerülnek megvalósításra,
 - volumenük és megvalósulásakor várható hatásuk akkora, hogy reális változást idéznek elő az akcióterületen.
- **Hálózatos projektek:** (egymással összehangolt, térben kapcsolódó projektek)
 - több egymáshoz kapcsolódó, akár azonos jellegű projektelemből áll,
 - a város egészére, vagy annak jelentős hányadára kiterjed a projektelemek egy együttműködő rendszer elemeit képezik
- **Pontszerű beavatkozások:**
Jól körülhatárolható, városrészek különálló pontszerű fejlesztései, melyek beavatkozási jellegük szerint nem komplexek.

A korábbiakban meghatározott városi és városrészi célok megvalósítását konkrét fejlesztések (projektek) szolgálhatják, amelyeket a jelen fejezet foglal össze.

3. táblázat - „Déli Városrész” akcióterületi projektek (Forrás: saját szerkesztés)

Sorszám	Projekt címe	Projektgazda neve	Projekt rövid bemutatása/Projektcél	Tervezett megvalósítás éve	Igényli-e a rendezési terv módosítását?
1.	Óvoda felújítása, bővítése, bölcsőde kialakítása	Pétervására Város Önkormányzata	Az óvodaépület korszerűsítése mellett régi terv egy tornaszoba kialakítása, amely az óvodaépület bővítésével kivitelezhető. Emellett bölcsőde kialakítására is szükség lenne.	2017	nem
2.	Időskorúak otthonának bővítése	Pétervására Város Önkormányzata	Az időskorúak otthona bővítésre és energetikai korszerűsítésre szorul. A várólista mindig hosszú, így nagyon sok idős nem jut férőhelyhez.	2018	nem
3.	Sportcsarnok felújítása	Pétervására Város Önkormányzata	A jelenlegi csarnok állapota tarthatatlan. A 70-es években építették, a kiszolgáló helyiségek sem megfelelőek már, így az épület teljes felújítására lenne szükség.	2018	nem
4.	Autóbusz-pályaudvar kialakítása	Pétervására Város Önkormányzata	Autóbusz pályaudvar kialakítása a közösségi közlekedés fejlesztése céljából szükséges.	2020	nem
5.	Városkép javítása, központi területek felújítása	Pétervására Város Önkormányzata	A már felújított műemlék templom környezetének rendbetétele, valamint a piactér környékének rendezése, mindezek által a megvalósult városrehabilitáció folytatása.	2016	nem

Sorszám	Projekt címe	Projektgazda neve	Projekt rövid bemutatása/Projektcél	Tervezett megvalósítás éve	Igényli-e a rendezési terv módosítását?
6.	Keglevich-kastély Múzeummá és Oktatási Központtá alakítása	Pétervására Város Önkormányzata	Keglevich-kastély Múzeummá és Oktatási Központtá alakításával cél a műemlék kastély teljesen kihasználttá tétele.	2020	nem
7.	Körforgalom kiépítése	Pétervására Város Önkormányzata	Pétervására város központjában a körforgalom kiépítése régi lakossági igény. A járásközponttá válással a forgalom növekedése miatt is szükséges a körforgalom kiépítése és közlekedésbiztonsági szempont is.	2019	nem
8.	Római Katolikus Templom környezetének rendezése	Pétervására Város Önkormányzata	A templom környezetének rendbetétele segítené, hogy a templomdomb a turisták, a városba látogatók, és a városlakók számára vonzóvá váljon. A dombon kialakulna egy pihenő-park a település lakói számára.	2016	nem
9.	Piactér kialakítása, környezetének rendezése	Pétervására Város Önkormányzata	A mai kor követelményeinek, igényeinek megfelelő piactér kialakítása, amely vonzza a város- és a környék lakóit, mint kereskedőket és mint vásárlókat.	2016	nem
10.	Temető kerítésének felújítása, valamint a temetőnél parkolók kialakítása	Pétervására Város Önkormányzata	A városi temető körbekerítése, biztonsági és vad elleni védelem szempontjait figyelembe véve, a temető előtti területen parkolók kialakítása is tervezett.	2016	nem

Sorszám	Projekt címe	Projektgazda neve	Projekt rövid bemutatása/Projektcél	Tervezett megvalósítás éve	Igényli-e a rendezési terv módosítását?
11.	Sportcsarnok ingatlanának komplex rendezése, funkcióbővítéssel	Pétervására Város Önkormányzata	A sportcsarnok és egyben az egészségügyi központ ingatlanának rendezése, tenispálya kialakítással. A területen a város egy új közösségi terének létrehozása, a sportélet színvonalának, a város nyújtotta sportolási lehetőségek körének bővítése.	2020	nem
12.	Római Katolikus Kápolna felújítása, megnyitása a látogatók számára	Pétervására Város Önkormányzata	A Kossuth úton található Kápolna épületének felújításával egy műemléki védelem alatt álló épület állagmegóvása valósulna meg; megnyitásával a város egy újabb látogatható attrakcióval gazdagodna.	2018	nem
13.	Helytörténeti múzeum kialakítása	Pétervására Város Önkormányzata	Helytörténeti múzeum kialakításával a helyi lakosság identitásának erősödése várható, emellett a turizmus fellendülését, a városba látogatók számának megnövekedését is várja az Önkormányzat a tervezett beruházás eredményeként.	2020	nem
14.	Városi televízió kiépítése	Pétervására Város Önkormányzata	A lakosok tájékoztatása a programokról, eseményekről és közügyekről hatékonyabbá válhat a korábban már működő városi televízió újraindításán keresztül.	2017	nem
15.	Önkormányzati bér- és szolgálati lakás építése	Pétervására Város Önkormányzata	Helyi épületállomány bővülése várható a szolgálati- és bérlakások létrehozása által.	2019	nem

Sorszám	Projekt címe	Projektgazda neve	Projekt rövid bemutatása/Projektcél	Tervezett megvalósítás éve	Igényli-e a rendezési terv módosítását?
16.	Inkubátorház, gazdaságfejlesztési iroda létrehozása	Pétervására Város Önkormányzata	Az inkubátorház és a tervezett iroda célja a vállalkozások segítése, piacra jutásuk és fennmaradásuk erősítése.	2019	nem
17.	Lakóterületi fejlesztések a Petőfi Sándor út, az Ivádi út és az Akácfa utca mentén	Pétervására Város Önkormányzata	A lakóterületi fejlesztések által a letelepülési szándék erősödhet a településen.	2020	nem
18.	Az Ivádi-patak két oldalán gazdasági területek kijelölése	Pétervására Város Önkormányzata	Vállalkozások bővítése, a helyi vállalkozói kedv növelése és új vállalkozások letelepedésének segítése valósulhat meg a tervezett beruházás által.	2019	nem
19.	Iskolában tornaterem létrehozása	KLIK	a tornaterem kialakításával a tanulók testnevelése helyben megoldódik.	2018	nem
20.	Malomépület környezetének fejlesztése	helyi vállalkozás(ok)	Városkép javítása, vállalkozások bővítése várható a tervezett beruházás megvalósítása után.	2018	nem
21.	FM Aszk -Gyakorlati műhelyek felújítása, eszközök beszerzése	Földművelésügyi Minisztérium	Középfokú és felnőttképzés színvonalasabb ellátása várható a fejlesztést követően.	2018	nem

Sorszám	Projekt címe	Projektgazda neve	Projekt rövid bemutatása/Projektcél	Tervezett megvalósítás éve	Igényli-e a rendezési terv módosítását?
22.	A Déli városrész zöldfelületeinek hálózatos rekonstrukciója	Pétervására Város Önkormányzata	Zöldfelületek rehabilitációja, egészségesebb lakókörnyezet kialakítása a cél a rekonstrukció során.	2016	nem

3. táblázat - „Északi Városrész” akcióterületi projektek (Forrás: saját szerkesztés)

Sorszám	Projekt címe	Projektgazda neve	Projekt rövid bemutatása/Projektcél	Tervezett megvalósítás éve	Igényli-e a rendezési terv módosítását?
1.	Szociális városfejlesztés	Pétervására Város Önkormányzata	A szociális városrehabilitáció első üteme megvalósítás alatt áll. A második ütemben az elhanyagolt, közművekkel nem rendelkező területek rehabilitációjára ill. megszüntetésére kerül sor. A hátrányos helyzetű felnőttek, gyerekek felzárkóztató programjainak folytatása szükséges.	2017	nem
2.	Volt laktanya fejlesztése helyi ipari park létrehozása céljából	Pétervására Város Önkormányzata	Volt laktanya fejlesztése helyi ipari park létrehozása céljából jelentősen segíthetné új vállalkozások betelepülését vonzó gazdasági környezet létrehozása által.	2020	nem

A bemutatott fejlesztési elképzelések mindkét akcióterület esetében első sorban a megyei projektgyűjtés során kerültek megfogalmazásra, kiegészítve a partnerségi egyeztetés során felmerült egyéb elképzelésekkel. A vállalkozók által tervezett beruházások előkészítettsége alacsony, így pontos meghatározásuk és költségbecslésük - az AXIS Bt. által meghatározott, és ahhoz hozzárendelt fejlesztések kivételével - nem lehetséges. Az ütemezés tervezett állapotot mutat.

4. táblázat - Akcióterületeken kívüli, kulcs (K), hálózatos projektek (H) és pontszerű beavatkozások (P) (Forrás: saját szerkesztés)

Sorszám	Fejlesztés megnevezése	Beavatkozás típusa	Projektgazda neve	Projekt rövid bemutatása/Projektcél	Tervezett megvalósítás éve	Helyszín
1.	Szennyvízelvezetés- és tisztítás fejlesztése	H	Pétervására Város Önkormányzata	A szennyvíztisztító telep fejlesztése, foszformentesítő és szárító építése, hálózatbővítés, felújítás tervezett a projekt keretein belül.	2018	teljes település
2.	Kerékpárút építése	H	Pétervására Város Önkormányzata	Kerékpárút kiépítése, elsősorban a kerékpáros turizmus elősegítése érdekében, Sirok-Istenmezeje között, Tarna-parton, Ivádi és Bükkszéki bekötőúttal.	2020	külterület
3.	Pétervására és Terpes közötti víztározó kiépítése	H	Pétervására Város Önkormányzata	A Pétervására és Terpes közötti víztározó kiépítése vízrendezési szempontból nélkülözhetetlen beruházás.	2020	külterület
4.	Testvér-települési találkozó megrendezése	H	Pétervására Város Önkormányzata	A város testvér-települési kapcsolatainak erősítése, a lakosság nagyobb rétegű bevonása a testvér-települési kapcsolatokba.	2016	teljes település
5.	Járdák felújítása	P	Pétervására Város Önkormányzata	A város különböző területei közötti gyalogos közlekedés minőségének javítása.	2016	teljes település
6.	Parkolók kialakítása	P	Pétervására Város Önkormányzata	Parkolók kialakítása a város központi részén nélkülözhetetlen a biztonságos közlekedés feltételeinek megteremtése céljából.	2016	teljes település

Sorszám	Fejlesztés megnevezése	Beavatkozás típusa	Projektgazda neve	Projekt rövid bemutatása/Projektcél	Tervezett megvalósítás éve	Helyszín
7.	Térfigyelő rendszer bővítése	H	Pétervására Város Önkormányzata	Cél a közbiztonság növelése a településen a fejlesztés által.	2017	teljes település
8.	Turisztikai internetes oldal	H	Pétervására Város Önkormányzata	A tervezett oldal célja a látogatók tájékoztatása a Város és környezetének nevezetességeiről és a turisztikai attrakciókról.	2017	teljes település
9.	Vízvezeték felújítása, vízminőség javítása	H	Pétervására Város Önkormányzata	Ivóvíz minőségének javítása alapvető feladat az egészség megőrzése terén.	2018	teljes település
10.	Zöldfelületi fejlesztések	H	Pétervására Város Önkormányzata	Egészségesebb és esztétikusabb lakókörnyezet valósulhat meg a zöldfelületek rehabilitációja során.	2017	teljes település
11.	Vízpartok rendezése	H	Pétervására Város Önkormányzata	Árvízvédelem szempontjából nélkülözhetetlen a vízpartok rendezése.	2019	teljes település
12.	23-as út fejlesztése	H	Magyar Állam	1696/2014-es Korm. Határozat - Nemzeti költségvetésből megvalósítani tervezett projektek: Útszám: 23-25 / Fejlesztés tartalma: Kisterenye (21. sz. főút) – Ózd rekonstrukció (I. ütem)	2019	külterület
13.	Járási hivatal építése	H	Magyar Állam	A járási hivatal külön épületben működhetne, amely megfelelő színteret biztosítana a feladatok ellátásához.	2016	n.a.

Sorszám	Fejlesztés megnevezése	Beavatkozás típusa	Projektgazda neve	Projekt rövid bemutatása/Projektcél	Tervezett megvalósítás éve	Helyszín
14.	Szálló és kemping kialakítása	P	helyi vállalkozás(ok)	A tervezett beruházás jelentősen bővítené a turisztikai kínálatot és a potenciált, növelné a településen eltöltött vendégéjszakák számát.	2020	külterület
15.	Szabadidős, szórakozási lehetőségek bővítése	H	helyi vállalkozás(ok)	Cél a helyi közösség megerősítése a szabadidős lehetőségek bővülése által.	2019	teljes település
16.	Bentonit feldolgozó hasznosítása	P	helyi vállalkozás(ok)	Vállalkozások bővítése a helyi adottságokra alapozva.		külterület
16. a	Bentonit-feldolgozó üzem építése Pétervásárán	P	AXIS Ásványianyag Feldolgozó, Forgalmazó és Szolgáltató Bt.	A cégtulajdonában levő bányából származó bentonitot jelenleg is feldolgozzák macskaalomként, de a piaci igények annyira megnőttek, hogy a jelenlegi üzemépületben további kapacitásbővítés már nem lehetséges. Pétervására ipari területén egy 3 hektáros ingatlannal rendelkezik a cég, ahová egy zöldmezős beruházással új üzemcsarnokot és nagyobb gyártókapacitású technológiát kíván telepíteni a vállalkozás.	2015	külterület
16. b	Környezetbarát tisztítószer gyártása bentonitból	P	AXIS Ásványianyag Feldolgozó, Forgalmazó és Szolgáltató Bt.	A bentonit alkalmas környezetbarát tisztítószer gyártására, a termék gyártásához szükséges gépsor beszerzése tervezett.	2016	külterület
16. c	Bentonitórlemény gyógyászati célú felhasználása	P	AXIS Ásványianyag Feldolgozó, Forgalmazó és Szolgáltató Bt.	A bentonitórlemény alkalmas mozgásszervi panaszok gyógyítására. (Ízületi, reumatikus fájdalmak kezelése). A termék gyártásához szükséges gépsor a fejlesztés tárgya.	2018	külterület

Sorszám	Fejlesztés megnevezése	Beavatkozás típusa	Projektgazda neve	Projekt rövid bemutatása/Projektcél	Tervezett megvalósítás éve	Helyszín
16. d	Bentonitőrlemény kozmetikai célú felhasználása	P	AXIS Ásványianyag Feldolgozó, Forgalmazó és Szolgáltató Bt.	A bentonit finomőrlemény alkalmas kozmetikai célú felhasználásra (bőrradírr, arcpakolás), a termék gyártásához szükséges gépsor beszerzését tervezi a vállalkozás.	2019	külterület
16. e	Étrendkiegészítő tablettagyártása, méregtelenítési és vitaminpótlási célokra	P	AXIS Ásványianyag Feldolgozó, Forgalmazó és Szolgáltató Bt.	A bentonit antitoxikus és nagy adszorpciós hatása következtében alkalmas a szervezet méregtelenítésére és bizonyos vitaminok bevitelére. A termék gyártásához szükséges gépsor beszerzését tartalmazza a projekt.	2019	külterület
17.	A Péterkei-tó mellett üdülő- pihenő-horgász paradicsom kialakítása	P	helyi vállalkozás(ok)	Az idegenforgalom, a turisztika fellendülését segíti a tervezett fejlesztés, továbbá a helyieknek is kikapcsolódási lehetőséget nyújt.	2020	külterület
18.	Befektetés-ösztönző program kidolgozása	K	Pétervására Város Önkormányzata	A vállalkozások fejlesztése, a foglalkoztatás növelése szempontjából nélkülözhetetlen a program kidolgozása.	2020	teljes település

Az akcióterületek fejlesztéseinek összegzésekor megjegyzendő, hogy a projektek túlnyomó többsége uniós és más hazai költségvetési fejlesztési célú források rendelkezésre állását feltételezi, így a **beavatkozások ütemezést alapvetően befolyásolja majd a források időbeli elérhetősége.**

Az ütemezés tervezését befolyásoló tényezők továbbá:

- a) **projektek előkészítettségének szintje:** Az engedélyes/megvalósítási tervek, pénzügyi tervek, egyéb szükséges tanulmányok befolyásolják, hogy a projektterv mikor jut el a pályázati benyújtási feltételekhez elégséges előkészítettségű szintre. Az Önkormányzatnak vannak már jól előkészített – csak aktualizálandó – projekttervei, és vannak olyan fejlesztési elképzelések, melyek valóban csak a projektötlet szintjén állnak. Ez utóbbiak előkészítési igénye – az előkészítendő szakmai anyag jellegétől függően – lehet 6 hónap, de akár 2 év is.
- b) **egymásra épülő projektek:** Jelen tervezési időszakban nem kerültek tervezésre egymás megvalósulását feltételező projektötletek, ám kétség kívül vannak egymást szinergikusan erősítő projektötletek.
- c) Vannak viszont olyan projektek, melyek megvalósulása további fejlesztéseket generálhatnak (pl. turisztikai, idegenforgalmi vonzerő növelésére irányuló fejlesztések, melyek további kkv-k, civilek által megvalósítandó fejlesztések kidolgozását és megvalósítását motiválhatják), ezeket – amennyiben egyéb feltételek adóttak – célszerű korábbi időszakra tervezni.
- d) **projektek megvalósításának időigénye:** A hosszabb időigényű (esetleg több ütemben végrehajtandó projektek) ütemezését úgy célszerű tervezni, hogy azok a tervezési időszak végére – még esetleges tartalékidő bevonása után is – megvalósulhassanak.
- e) **szakhatósági egyeztetések:** Pétervására esetében több olyan beruházási ötlet is megszületett, amelyek kivitelezhetőségét befolyásoló tényezők további egyeztetések lefolytatását követelik meg az érintett szakhatóságokkal.
- f) **hálózatos projektek ütemezése:** Jelen ITS-ben megjelölt hálózatos projektek egymástól független, de egyazon beavatkozási cél elérését célozzák, megvalósításuk több kisebb projekt keretében a teljes tervezési időszakban, folyamatosan történik.
- g) **önerő rendelkezésre állása, likviditás biztosítása:** Minden egyéb feltétel teljesülése mellett az ütemezést befolyásolja továbbá az Önkormányzat mindenkorai éves költségvetésének lehetősége. A szükséges önerő rendelkezésre állása és a likviditás biztosítása a 10%-ban támogatott projekteknél megköveteli, hogy a tervezett fejlesztések a lehetséges időszakon megsztva valósuljanak meg.

Pétervására Város Önkormányzata fenti befolyásoló tényezők által hordozott változók ismeretében alakította ütemezési tervét a mellett, hogy lehetőség szerint élvezzenek prioritást azon projektek, melyek további források bevonását és fejlesztések megvalósulását generálják.

A megvalósításához szükséges költségek becslt adatok, a költségek pontosítására az előkészítettség függvényében, a tervezés későbbi szakaszában, pontos műszaki tartalmak ismeretében lesz lehetőség.

Fentiekből kifolyólag a következőkben feltüntetett tervezett megvalósítási évek és becslt bruttó költségek nem tekinthetők kötelezettségvállalásnak.

A bemutatott fejlesztési elképzelések egymástól függetlenül megvalósíthatóak, mások projektre nem épülnek, annak megvalósítását nem feltételezik. Az ütemezést befolyásolja továbbá a megoldandó problémák sürgőssége.

A megoldandó problémák súlya alapján Pétervására Város Önkormányzata az alábbi rangsorba helyezte a tervezett projekteket:

1. Szociális városfejlesztés
2. Óvoda felújítása, bővítése, bölcsőde kialakítása
3. Időskorúak otthonának bővítése
4. Sportcsarnok felújítása
5. Autóbusz-pályaudvar kialakítása
6. Városkép javítása, központi területek felújítása
7. Kerékpárút építése
8. Volt laktanya fejlesztése helyi ipari park létrehozása céljából
9. Körforgalom kiépítése
10. Keglevich-kastély Múzeummá és Oktatási Központtá alakítása

2.3. A településfejlesztési akciók összehangolt, vázlatos pénzügyi terve

A projektek részletes szakmai, műszaki tartalmának kidolgozását követően kerülhet sor a pénzügyi keretek megtervezésére.

A költségek megadásakor becsült költségek szerepelnek a táblázatokban, mivel a különböző fejlesztési elképzelések előkészítettségi foka számos esetben alacsony, a pontos műszaki tartalom nem ismert, ennek következtében a feltüntetett értékek nem tekinthetők kötelezettségvállalásnak.

A későbbi részletes pénzügyi tervezés alapkövetelményei az alábbiak:

- részletesen kidolgozott szakmai tartalom;
- meghatározott tevékenységekre vonatkozóan külső árajánlatok, (építési beruházások esetében költségbecslések);
- hasonló projekteken részt vett szakemberek tapasztalati tudásának rendelkezésre állása.

A 2014-2020 közötti uniós költségvetési időszakban elérhető támogatási források Operatív Programokon keresztül állnak rendelkezésre Magyarországon.

Területi OP-k:

- Terület- és Településfejlesztési Operatív Program (TOP)
- Versenyképes Közép-Magyarország Operatív Program (VEKOP)

Ágazati OP-k:

- Gazdaságfejlesztési és Innovációs Operatív Program (GINOP)
- Emberi Erőforrás Fejlesztési Operatív Program (EFOP)
- Környezeti és Energiahatékonysági Operatív Program (KEHOP)
- Integrált Közlekedésfejlesztési Operatív Program (IKOP)
- Magyar Halgazdálkodási Operatív Program (MAHOP)
- Vidékfejlesztési Program (VP)

Az egyes fejlesztési elképzelésekhez rendelt források a 2015. május 15. napon a http://palyazat.gov.hu/az_europai_bizottsag_altal_elfogadott_operativ_programok_2014_20 oldalon feltüntetett Operatív Program meghatározások alapján kerültek besorolásra.

**5. táblázat - A Déli városrészben tervezett projektek költségbeclése
(Forrás: saját szerkesztés)**

Sorszám	Fejlesztés megnevezése	Projektgazda neve	Projekt tervezett költsége (millió Ft)	Forrás
1.	Óvoda felújítása, bővítése, bölcsőde kialakítása	Pétervására Város Önkormányzata	120	TOP
2.	Időskorúak otthonának bővítése	Pétervására Város Önkormányzata	120	TOP
3.	Sportcsarnok felújítása	Pétervására Város Önkormányzata	150	TOP
4.	Autóbusz-pályaudvar kialakítása	Pétervására Város Önkormányzata	400	TOP
5.	Városkép javítása, központi területek felújítása	Pétervására Város Önkormányzata	500	TOP
6.	Keglevich kastély Múzeummá és Oktatási Központtá alakítása	Pétervására Város Önkormányzata	800	TOP
7.	Körforgalom kiépítése	Pétervására Város Önkormányzata	150	TOP
8.	Római Katolikus Templom környezetének rendezése	Pétervására Város Önkormányzata	20	TOP/VP

Sorszám	Fejlesztés megnevezése	Projektgazda neve	Projekt tervezett költsége (millió Ft)	Forrás
9.	Piactér kialakítása, környezetének rendezése	Pétervására Város Önkormányzata	25	TOP/VP
10.	Temető kerítésének felújítása, valamint a temetőnél parkolók kialakítása	Pétervására Város Önkormányzata	15	TOP/VP
11.	Sportcsarnok ingatlanának komplex rendezése, funkcióbővítéssel	Pétervására Város Önkormányzata	500	TOP
12.	Római Katolikus Kápolna felújítása, megnyitása a látogatók számára	Pétervására Város Önkormányzata	10	TOP/VP
13.	Helytörténeti múzeum kialakítása	Pétervására Város Önkormányzata	12	TOP
14.	Városi televízió kiépítése	Pétervására Város Önkormányzata	30	TOP/VP
15.	Önkormányzati bér- és szolgálati lakás építése	Pétervására Város Önkormányzata	200	TOP
16.	Inkubátorház, gazdaságfejlesztési iroda létrehozása	Pétervására Város Önkormányzata	20	TOP/GINOP
17.	Lakóterületi fejlesztések a Petőfi Sándor út, az Ivádi út és az Akácfa utca mentén	Pétervására Város Önkormányzata	50	TOP
18.	Az Ivádi-patak két oldalán gazdasági területek kijelölése	Pétervására Város Önkormányzata	5	TOP
19.	Iskolában tornaterem létrehozása	KLIK	100	EFOP
20.	Malomépület környezetének fejlesztése	Pétervására Város Önkormányzata/helyi vállalkozás(ok)	20	TOP/GINOP
21.	FM Aszk - Gyakorlati műhelyek felújítása, eszközök beszerzése	Földművelésügyi Minisztérium	50	EFOP
22.	A Déli városrész zöldfelületeinek hálózatos rekonstrukciója	Pétervására Város Önkormányzata	100	TOP
Déli Városrész akcióterület összesen			3397	

A meghatározott fejlesztések többsége a Déli városrészben kerül megvalósításra, a városi Önkormányzat által tervezett beruházások magán és állami projektekkel egészülnek ki. Az Északi városrészben két nagyprojekt tervezett.

6. táblázat - Az Északi városrészben tervezett beruházások költségbeclése
(Forrás: saját szerkesztés)

Sorszám	Fejlesztés megnevezése	Projektgazda neve	Projekt tervezett költsége (millió Ft)	Forrás
1.	Szociális városfejlesztés	Pétervására Város Önkormányzata	400	TOP
2.	Volt laktanya fejlesztése helyi ipari park létrehozása céljából	Pétervására Város Önkormányzata/vállalkozások	500	TOP/GINOP
Északi Városrész akcióterület összesen			900	

Az akcióterületeken kívüli, egyéb projektek számos fejlesztési célra irányulnak, különböző források tervezett felhasználásával.

7. táblázat - Az akcióterületen kívüli fejlesztések költségbeclése
(Forrás: saját szerkesztés)

Sorszám	Fejlesztés megnevezése	Projektgazda neve	Projekt tervezett költsége (millió Ft)	Forrás
1.	Szennyvízelvezetés- és tisztítás fejlesztése	Pétervására Város Önkormányzata	770	KEHOP
2.	Kerékpárút építése	Pétervására Város Önkormányzata (Konzorciumban a többi érintett településsel)	1200	TOP
3.	Pétervására és Terpes közötti víztározó kiépítése	Pétervására Város Önkormányzata	1000	KEHOP/TOP
4.	Testvértelepülési találkozó megrendezése	Pétervására Város Önkormányzata	5	VP
5.	Járdák felújítása	Pétervására Város Önkormányzata	20	TOP
6.	Parkolók kialakítása	Pétervására Város Önkormányzata	20	TOP
7.	Térfigyelő rendszer bővítése	Pétervására Város Önkormányzata	10	TOP/VP
8.	Turisztikai internetes oldal	Pétervására Város Önkormányzata	1	VP



Sorszám	Fejlesztés megnevezése	Projektgazda neve	Projekt tervezett költsége (millió Ft)	Forrás
9.	Vízhálózat felújítása, vízminőség javítása	Pétervására Város Önkormányzata	50	KEHOP
10.	Zöldfelületi fejlesztések	Pétervására Város Önkormányzata	10	TOP
11.	Vízpartok rendezése	Pétervására Város Önkormányzata	10	TOP/KEHOP
12.	23-as út fejlesztése	Magyar Állam	500	IKOP
13.	Járási hivatal építése	Magyar Állam	80	TOP
14.	Szálló és kemping kialakítása	helyi vállalkozás(ok)	20	VP/GINOP
15.	Szabadidős, szórakozási lehetőségek bővítése	helyi vállalkozás(ok)	5	GINOP
16.	Bentonit feldolgozó hasznosítása	helyi vállalkozás(ok)		
16. a	Bentonit-feldolgozó Üzem építése Pétervásárán	AXIS Ásványianyag Feldolgozó, Forgalmazó és Szolgáltató Bt.	270	GINOP
16. b	Környezetbarát tisztítószer gyártása bentonitból	AXIS Ásványianyag Feldolgozó, Forgalmazó és Szolgáltató Bt.	60	GINOP
16. c	Bentonitőrlemény gyógyászati célú felhasználása	AXIS Ásványianyag Feldolgozó, Forgalmazó és Szolgáltató Bt.	85	GINOP
16. d	Bentonitőrlemény kozmetikai célú felhasználása	AXIS Ásványianyag Feldolgozó, Forgalmazó és Szolgáltató Bt.	95	GINOP
16. e	Étrendkiegészítő tabletta gyártása, méregtelenítési és vitaminpótlási célokra	AXIS Ásványianyag Feldolgozó, Forgalmazó és Szolgáltató Bt.	125	GINOP
16.	A Péterkei-tó mellett üdülő-pihenő-horgász paradicsom kialakítása	helyi vállalkozás(ok)	20	GINOP/VP
17.	Befektetés-ösztönző program kidolgozása	Pétervására Város Önkormányzata	2	saját forrás
egyéb fejlesztések összesen			4358	

Az Önkormányzat a 2007-2013-as időszakban megvalósított projektekhez 1342 millió forint támogatást nyert el hazai és Európai Unió forrásból mindösszesen.

A tervezett fejlesztések mindösszesen 8655 millió forintba kerülnek. Amennyiben a Pétervására Város Önkormányzata, mint projektgazda által megvalósítani kívánt fejlesztéseket vizsgáljuk, KEHOP forrásból 1820 millió forint, míg – amennyiben minden egyéb önkormányzati tevékenység TOP

keretein belül valósul meg, TOP keretből 5417 millió forint szükséges a beruházásokhoz. A Heves megyei TOP keret jelenleg 41 690 millió forint, amelyből a Pétervására lakosság-arányos számítás alapján 372 millió forintra jogosult, ennek következtében szükséges a TOP-on kívüli, önkormányzatok által elérhető hazai és egyéb Operatív Programokból származó források maximális kihasználása.

Az ITS keretében megvalósítani tervezett projektek (Önkormányzati és egyéb projektgazdák általi) forrásigény 8655 millió forint, amely jelentősen meghaladja a tervezési időszakban reálisan bevonható források mértékét, ami optimista becslés esetén sem várható, hogy meghaladja a 2000 millió forint összeget. Mivel az elérhető források összetétele sem ismert, az ITS ténylegesen végrehajtásra kerülő beavatkozásai sem azonosíthatóak. Az elérhető forrásokhoz kapcsolódó feltételek folyamatos figyelése, lehetőség szerinti alakítása és ez alapján a végrehajtandó projektek kiválasztása az ITS menedzselésének részét képezi.

2.4. Az akcióterületeken kívül végrehajtandó, a település egésze szempontjából jelentős fejlesztések és ezek illeszkedése a stratégia céljaihoz

Akcióterületeken kívül tervezett fejlesztések esetében egyrészt megfogalmazásra kerültek kisléptékű, pontszerű és vonalas elhelyezkedésű fejlesztések, melyek kiterjedésük illetve földrajzi távolságuk miatt nem illeszthetők bele a két kijelölt akcióterületbe, de Pétervására szempontjából olyan szükségzerű és jelentős fejlesztések, melyek illeszkednek a település gazdaságfejlesztési (ipari és turisztikai) irányban megfogalmazott stratégiai céljaihoz.

Ezen pontszerű és hálózatos fejlesztések egyértelműen hozzárendelhetők a Stratégiában megfogalmazott tematikus és területi célokhoz.

8. táblázat– Az egyéb fejlesztések kapcsolódása a célrendszerhez (Forrás: saját szerkesztés)

Sorszám	Fejlesztés megnevezése	Pétervására Város ITS célrendszerének kapcsolódó Tematikus és Területi céljai
1.	Szennyvízelvezetés- és tisztítás fejlesztése	T5.2.
2.	Kerékpárút építése	T1.3.
3.	Pétervására és Terpes közötti víztározó kiépítése	T5.2.
4.	Testvér-települési találkozó megrendezése	T3.2.
5.	Járdák felújítása	T1.2.
6.	Parkolók kialakítása	T1.2.
7.	Térfigyelő rendszer bővítése	T5.1.

Sorszám	Fejlesztés megnevezése	Pétervására Város ITS célrendszerének kapcsolódó Tematikus és Területi céljai
8.	Turisztikai internetes oldal	T3.1.
9.	Vízhálózat felújítása, vízminőség javítása	T4.3.; T5.2.
10.	Zöldfelületi fejlesztések	T5.1.
11.	Vízpartok rendezése	T5.2.
12.	23-as út fejlesztése	T1.2.; T6.3.
13.	Járási hivatal építése	T6.2.
14.	Szálló és kemping kialakítása	T3.1.
15.	Szabadidős, szórakozási lehetőségek bővítése	T3.2.
16.	Bentonit feldolgozó hasznosítása	T2.4.
17.	A Péterkei-tó mellett üdülő- pihenő-horgász paradicsom kialakítása	T3.1.

3. ANTI-SZEGREGÁCIÓS PROGRAM

3.1. Az érintett városrészek főbb jellemzői

Az akcióterületek és a szegregátumok lehatárolásának szempontjai

Az Integrált Településfejlesztési Stratégia (ITS) az egyes városrészek helyzetelemzését tartalmazó fejezetében bemutatásra kerültek azon kisebb területegységek, ahol a népesség társadalmi összetétele és a terület fizikai jellemzői kedvezőtlenebbek. Az alábbiakban meghatározásra kerülnek a fentiek alapján kijelölt rosszabb státuszú területek, ahol a szegregáció folyamata már megjelent, előrehaladott állapotban van, illetve ebből a szempontból veszélyeztetett területrésznek számítanak.

Szegregátumnak azon területeket nevezzük, ahol az aktív korú népességen belül a legfeljebb általános iskolai végzettséggel rendelkezők és a rendszeres munkajövedelemmel nem rendelkezők aránya mindkét mutató esetében magasabb, mint 35 %. Az Antiszegregációs terv területi dimenzióban, az ITS-ben behatárolt városrészek szerint, szegregációs folyamatok szempontjából vizsgálja az esélyegyenlőségi problémák meglétét.

Városszerkezetiileg a szegregátumoknak alapvetően két típusa határozható meg:

- A) A városszövetbe ágyazódott szegregált, szegregálódó területek (telepszerű környezet) – Vár utca
- B) A városszövettől elkülönült, alapvetően nem lakófunkciójú területekbe ékelődött szegregátumok (telepek) – Északi szegregátum

Az ITS-ben foglalt akcióterületek:

1. Északi Városrész
2. Déli Városrész

A város és az érintett városrészek helyzetértékelése

Demográfiai jellemzők

Pétervására népessége az elmúlt évtizedekben folyamatosan csökkent. Az ország meghatározó demográfiai trendjei – a népesség csökkenése, az egyszemélyes háztartások számának növekedése és az elöregedés – Pétervására város esetében fokozottan érvényesülnek. A város állandó népessége 2013-ban 2 267 fő volt, míg 2001-ben 2 616 fő, ami 13,3%-os csökkenést jelent a lakosságban. A népesség csökkenésének az üteme a 2000-es években mérsékelt volt, de az utóbbi években felgyorsult. *(Forrás: KSH 2011. évi Népszámlálás illetve Önkormányzati népességnyilvántartás)* Ha a 2002-2013. közötti évek vándorlási egyenlegét vizsgáljuk, akkor pozitív és negatív vándorlási egyenlegű évek mellett összességében negatív vándorlási egyenleg mellett 67 fővel csökkent a város népessége. Látszik tehát, hogy mind a természetes szaporodás folyamatai, mind a vándorlási mozgalom csökkenő népességszámot jelent Pétervására számára, amelyek között a negatív természetes szaporodásnak köszönhető a fogyás nagyobb hányada. *(Forrás: KSH T-Star 2013 adatbázis)*

Pétervásáran két városrész különíthető el: az Északi és a Déli. A városrészi adatok összehasonlításából megállapítható, hogy a 2 városrész közül az északi a népesebb, hiszen ott él Pétervására lakosságának közel 60 %-a.

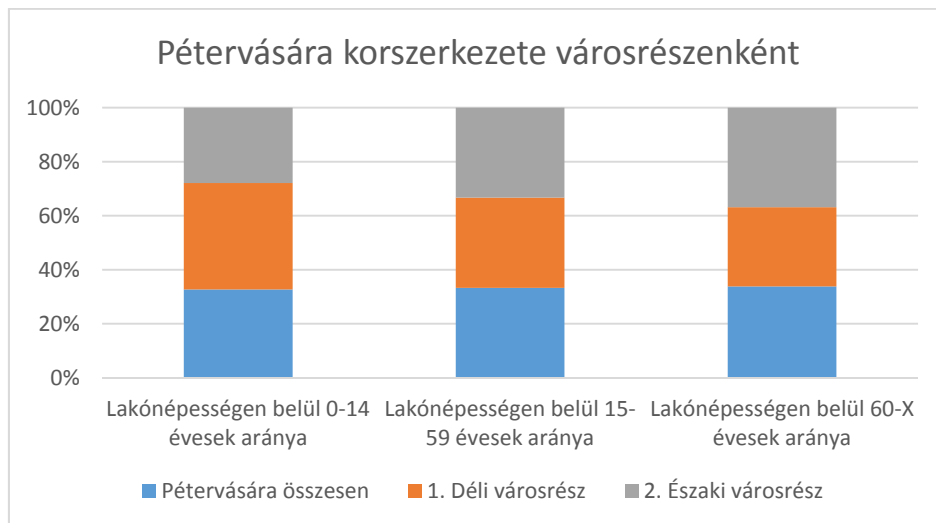
9. táblázat - Lakónépesség száma és aránya az akcióterülettel érintett városrészekben 2001 és 2011-ben (Forrás: KSH adatközlés)

Mutató megnevezése	Pétervására összesen	Déli Városrész	Északi városrész
Lakónépesség száma 2001	2 539	1 592	947
	100%	62,7 %	37,3 %
Lakónépesség száma 2011	2 326	939	1 387
	100%	40,36 %	59,63 %

A lakónépesség korcsoportonkénti bontásából kiderül, hogy Pétervására lakónépességét egyre inkább jellemzi az elöregedés, az öregedési index egyébként sem kedvező értéke az elmúlt években tovább romlott. A fiatalok (0-14 évesek) aránya a városban 15,6 %, míg a 60 év felettiek aránya 25,8 %. A korszerkezet azonban a két városrészben meglehetősen különböző képet mutat. Az Északi városrész demográfiai adatai jelentősen kedvezőtlenebbek a Déli városrésznél: a 60 éven felüli lakónépesség aránya 28,1 %, ami nagyon magasnak minősíthető, ezzel szemben a 0-14 év közöttiek aránya csupán 13,3 %. A Déli városrész adatai lényegesen kedvezőbbek ennél: a fiatalok aránya 18,8 %, míg a 60 éven felülieké csupán 22,4 %. A fenti adatok alapján a 60 éven felüli népesség 64,8 %-a (389 fő) él az északi városrészben.

Összességében a város demográfiai szerkezetét tekintve az jelenthető ki, hogy a Déli városrész demográfiai adatai viszonylag kedvezőek, de az Északi városrész kedvezőtlen adatai és nagyobb lakossága révén az egész város korszerkezetét kedvezőtlen irányba befolyásolják.

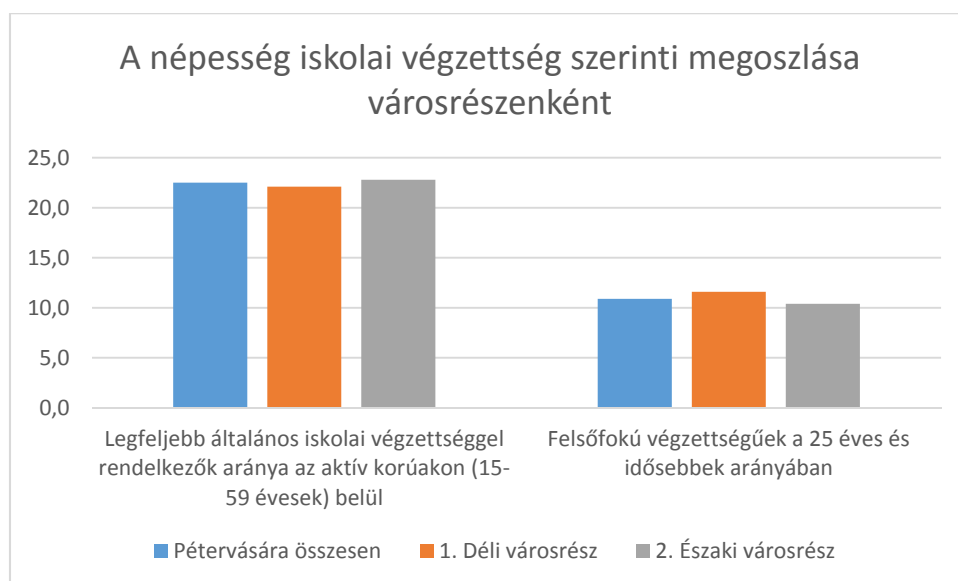
6. ábra - A lakosság korcsoport szerinti alakulása városrészenként
(Forrás: KSH adatközlés)



Iskolázottság

Pétervásárán a népesség iskolázottsága lényegesen kedvezőtlenebb, mint az országos átlag. A 2011. évi népszámlálás alapján a lakosság 10,9 %-a rendelkezik felsőfokú végzettséggel, ami alig több mint a fele a 19 %-os országos aránynak. Ezzel szemben a legfeljebb általános iskolai végzettséggel rendelkezők aránya 22,5 %, ami jelentősen meghaladja az országos viszonylatban mért 14,7 %-ot. Szemben a korszerkezetben tapasztalható nagyarányú különbségekkel, az iskolázottság tekintetében nem tapasztalható jelentős különbség a két városrész között.

7. ábra - A népesség iskolai végzettség szerinti megoszlása városrészenként
(Forrás: KSH adatközlés)



A fenti adatokból is kiderül, hogy a gazdasági aktivitáshoz kapcsolódó mutatók az országos átlaghoz képest Pétervásáran kedvezőtlenebbek. A gazdaságilag aktív népesség száma és aránya Pétervásáran alacsony. A munkanélküliségi adatok tekintetében a 2008-ban kibontakozó válság hatására a munkanélküliség 2009-ben érte el csúcspontját. Az ezt követő években a munkanélküliek aránya folyamatosan csökkent, jóval a gazdaság válság kitörését megelőző arány alá. Ez a kedvező folyamat jórészt a közmunkaprogramnak köszönhető. Ezzel együtt is érdekes fejlemény, hogy a tartósan munkanélküliek száma 2009-től rohamos csökkenésnek indult, és 4 év alatt kevesebb, mint felére csökkent. Pétervásáran a nyilvántartott álláskeresők 10%-a legalább egy éve nyilvántartott álláskereső.

Foglalkoztatottsági jellemzők

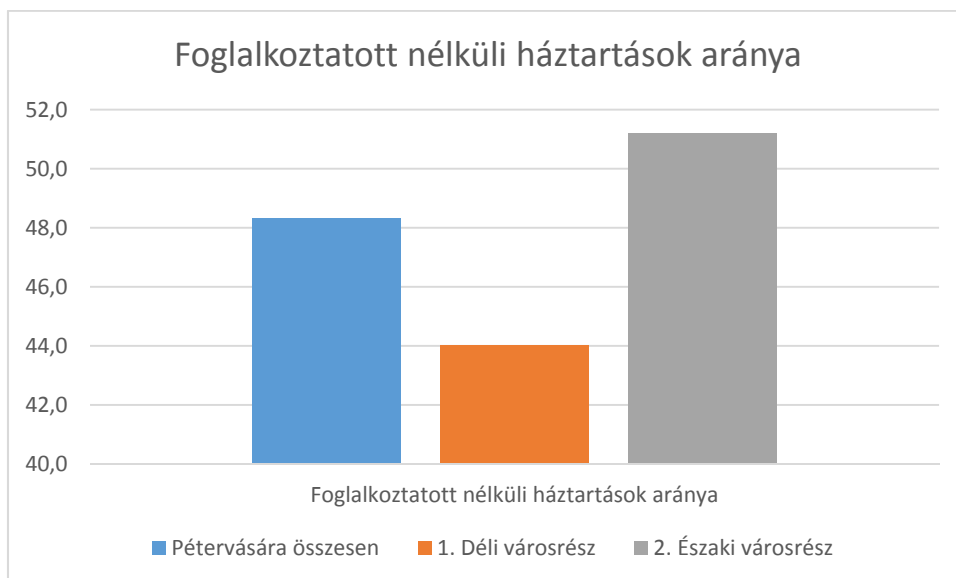
A szegregációs mutató meghatározása szempontjából fontos megvizsgálni a lakosság aktivitási arányának alakulását, valamint az egyes városrészek közötti eltérések okainak feltárását. Az adatokból látható, hogy foglalkoztatottság tekintetében jelentős különbségeket találunk a városrészek között. A foglalkoztatottak aránya minden esetben alacsonyabb, mint az országos átlag. A Déli városrész adatai kedvezőbbek, 52,4 %, amit jelentősen leront az Északi városrész 44 %-os mutatója.

**10. táblázat - Foglalkoztatottsági mutatók városrészenként
(Forrás: KSH adatközlés)**

Mutató megnevezése	Pétervására összesen	Déli Városrész	Északi városrész
Rendszeres munkajövedelemmel nem rendelkezők aránya az aktív korúakon (15-59 évesek) belül	47,4	42,6	50,7
Foglalkoztatottak aránya a 15-64 éves népességen belül	47,6	52,4	44,3

A foglalkoztatott nélküli háztartások vizsgálata különösen fontos szempont a szegény családok térbeli koncentrációjának vizsgálatakor. A két városrészben tapasztalható arányok között mintegy 7% pontos eltérés mutatkozik. Ahogy a foglalkoztatottsági adatokból is kiderül, ebben a tekintetben is a Déli városrész van kedvezőbb helyzetben.

8. ábra - Foglalkoztatott nélküli háztartások aránya városrészenként
(Forrás: KSH adatközlés)



Lakásállomány, minőségi jellemzők

A 2011-es KSH Népszámlálás adatai szerint Pétervásárán 910 db lakóingatlan található. Ezeknek gyakorlatilag 100 %-a magántulajdonban van, önkormányzati bérlakás nincs, ezért az önkormányzat mozgástere a lakhatási problémák kezelésében csekély.

A lakások több 84 %-a összkomfortos, azonban az alacsony komfortú lakások aránya meglehetősen magas, mintegy 16 %. Az alacsony komfortfokozatú lakások városrészek közötti megoszlása viszonylag egyenletes, az Északi Városrészben 15,4 %, a Déli városrészben 17,1 %.

11. táblázat- Lakások száma és az alacsony komfortfokozatú lakások aránya városrészenként
(Forrás: KSH adatközlés)

Mutató megnevezése	Pétervására összesen	Déli Városrész	Északi városrész
Lakásállomány (db)	910	339	571
Alacsony komfort fokozatú lakások aránya	16,0	17,1	15,4
A komfort nélküli, félkomfortos és szükséglakások aránya a lakott lakásokon belül	14,2	16,6	12,7
Egyszobás lakások aránya a lakott lakásokon belül	5,5	3,6	6,7

3.2. A szegregáció mérséklését vagy megszüntetését célzó intézkedések (a település egészét érintő és az egyes szegregátumokra vonatkozó fejlesztések, programok meghatározása)

Városszerkezetileg a szegregátumoknak alapvetően két típusa határozható meg:

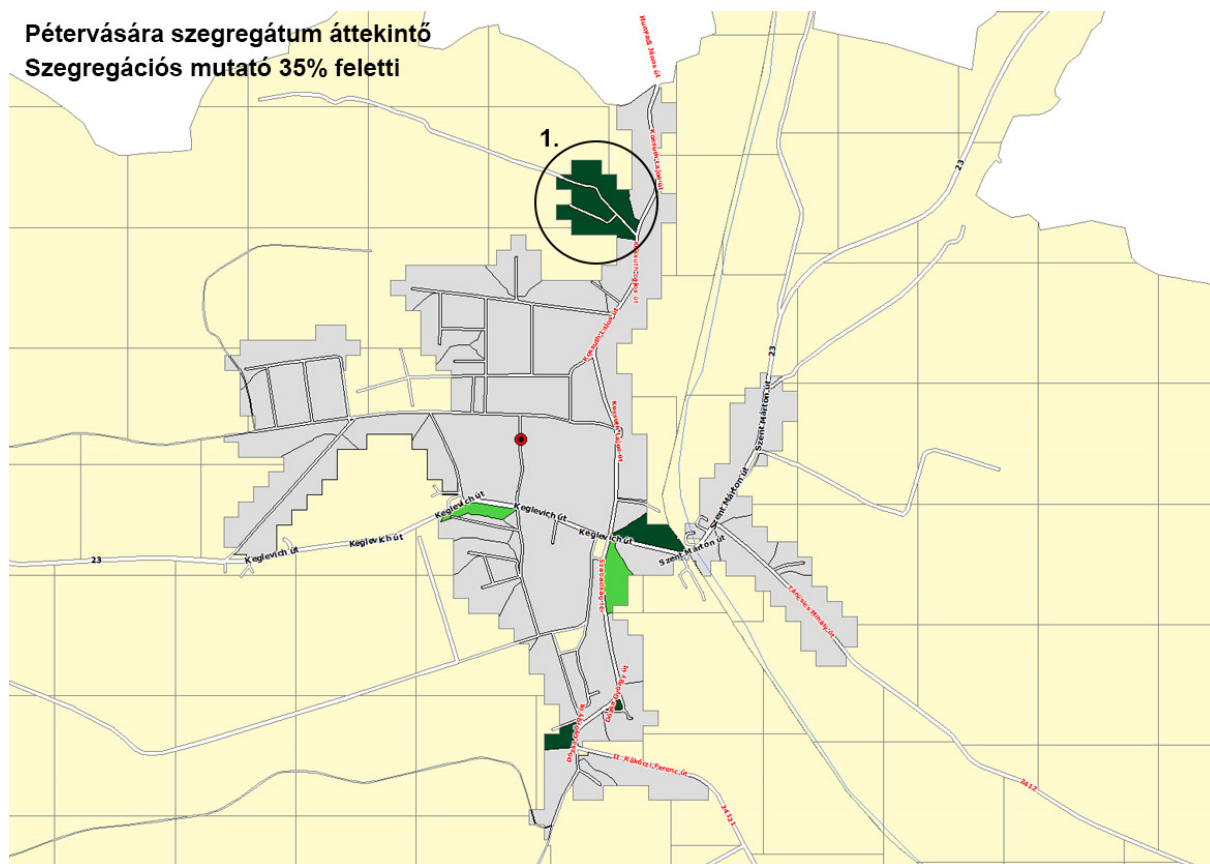
- a) A városszövetbe ágyazódott szegregált, szegregálódó területek (telepszerű környezet)
- b) A városszövettől elkülönült, alapvetően nem lakófunkciójú területekbe ékelődött szegregátumok (telepek)

Pétervására Város Önkormányzatának a megfogalmazott célok között területi célként is megfogalmazásra került a szegregációval érintett területek leszakadásának megállítása, lakhatási, társadalmi és gazdasági szempontokból a felzárkózás elősegítése. Az Integrált Településfejlesztési Stratégia megvalósítása során fokozott figyelmet kell fordítani arra, hogy a városban tervezett fejlesztések és beruházások megvalósítása ne erősítse a szegregációt.

A KSH által végzett 2011-es népszámlálás kimutatta, hogy Pétervásárán a 2001. évi 2 szegregátumhoz képest (Északi és Déli szegregátum), jelentősen megváltozott a szociálisan hátrányos helyzetű lakosság területi elhelyezkedése. Szegregátumként azonosítható terület már csak egy maradt, a korábbi Északi szegregátum, a Szőlő utca környékén, a korábbinál valamivel kisebb területen. Ezzel szemben a korábban Déli szegregátumként azonosított szegregátum eltűnt, azonban a KSH adatgyűjtése több kisebb szegregációval veszélyeztetett területet mutatott ki. Az így kijelölt területek valójában nem szegregátumok, illetve a tapasztalatok alapján nem is veszélyeztetettek szegregációval. Nem került azonban azonosításra szegregátumként, vagy szegregációval veszélyeztetett területként a Vár utca déli része, amit Pétervására Város Önkormányzata indokoltnak tart az antiszegregációs programban szerepeltetni.

Az Anti-szegregációs program kidolgozásakor a megalapozó vizsgálat megállapításaira támaszkodva a szegregációval érintett területek felzárkóztatásával kapcsolatos fejlesztési irányok némileg eltérőek az érintett terület mutatóinak megfelelően. A magasabb lakosságszámú szegregátumra, azaz az Északi szegregátumra tervezett infrastrukturális fejlesztési elképzelések némileg szélesebb körűek, illetve a beavatkozások reagálnak a lakosság társadalmi mutatóira.

9. ábra- Pétervására szegregátumok - 30% felett (világos) illetve 35 % felett (sötét)
(Forrás: BM adatbázis)



12. táblázat - Az antiszegregációs tervben érintett szegregátumok, illetve szegregációval veszélyeztetett területek célrendszere (Forrás: saját szerkesztés)

Szegregátum lehatárolása	Rövid bemutatás	Célok	Javasolt intézkedések	Várható eredmények
1. (Északi) szegregátum – Szőlő utca környéke	Kertvárosias és falusias lakóterületként jellemezhető terület, a lakóházak jellemzően földszintesek vagy kétszintesek. A szegregátum utcaképe leromlott. A rendezetlen portákon szemét, lom halmozódott fel, megművelt terület (virágágyás, zöldséges, stb), alig található.	<ul style="list-style-type: none"> Lakóterület infrastrukturális fejlesztése Lakhatási körülmények javítása Foglalkoztatás elősegítése Társadalmi kohézió elősegítése Családsegítés fejlesztése 	<ul style="list-style-type: none"> A Szőlő utca aszfaltborítással való ellátása Járda kialakítása Felnőttképzések megvalósítása a lakosság képzettségének és elhelyezkedési esélyeinek javítása érdekében (akkreditált képzések hiányszakmákban valamint a helyi foglalkoztató vállalkozások munkaerőigényeinek megfelelően, informatikai alapismeretek) Foglalkoztatást elősegítő szakképzési programok indítása Családsegítés intenzitásának növelése, egészségfejlesztési terv, mentálhigiénés programok szervezése 	<ul style="list-style-type: none"> Javul a városrész megközelíthetősége, a város intézményei könnyebben elérhetőbbé válnak a lakók számára A helyi lakosság részvétele növekszik a közösségi programokon Javulnak a képzési programokban résztvevők esélyei a munkaerőpiacon A felnőttképzési, szakképzési és foglalkoztatást segítő programokban az érintett szegregátumban élő célcsoport (elsősorban munkanélküliek) minimum 10%-a részt vesz Javul a családok egészségügyi és higiénias állapota, ezáltal egészségesebb életkörülmények között élhetnek
Vár utca környéke	Történelmi városmag közelében fekvő terület, a házak földszintesek. A terület utcaképe alapján a házak felújítandóak, de nem számítanak drasztikusan leromlottak, nem térnek el jelentősen a többi utcától.	<ul style="list-style-type: none"> Foglalkoztatás elősegítése Társadalmi kohézió elősegítése Családsegítés fejlesztése Közösségi funkciók megerősítése 	<ul style="list-style-type: none"> A városrész rehabilitációja, a történelmi városmag fejlesztésével, turizmus szerepének erősítésével Felnőttképzések megvalósítása a lakosság képzettségének és elhelyezkedési esélyeinek javítása érdekében (akkreditált képzések hiányszakmákban valamint a helyi foglalkoztató vállalkozások munkaerőigényeinek megfelelően, informatikai alapismeretek) Foglalkoztatást elősegítő szakképzési programok indítása Családsegítés intenzitásának növelése, egészségfejlesztési terv, mentálhigiénés programok szervezése 	<ul style="list-style-type: none"> A terület városképe regenerálódik, javul a környezet minősége a zöldfelületek rendezése és a megfelelő közösségi terek kialakítása által A városrész által kínált közösségi programok számának növekedése A felnőttképzési, szakképzési és foglalkoztatást segítő programokban az érintett szegregátumban élő célcsoport (elsősorban munkanélküliek) minimum 10%-a részt vesz Javul a családok egészségügyi és higiénias állapota, ezáltal egészségesebb életkörülmények között élhetnek A kisgyermekes nők munkaerő-piaci elhelyezkedése javul

3.3. A fejlesztések szegregációs hatásának kivédésére hozott intézkedések

A szegregációs hatások kivédésének legfontosabb eleme, hogy az Integrált Településfejlesztési Stratégia megvalósítása során fokozott figyelmet fordít Pétervására Város Önkormányzata arra, hogy a városban tervezett fejlesztések és beruházások megvalósítása ne erősítse a szegregációt.

Ugyanakkor a hátrányos helyzetűek felzárkóztatására, társadalmi bevonására egy adott helyen, akár integrált településrészen akár szegregátumban szervezett programok elérhetőségét az egyéb településrészekben élő hátrányos helyzetű lakosság számára is biztosítja.

Továbbá alapelveként megfogalmazásra kerül, hogy a szegregátumokból bármilyen településfejlesztési, településrendezési okból a lakhatási körülményekben olyan változások történnek, amely miatt lakóhely-változtatásra kényszerül valaki, akkor az integrált településrésze történjen.

3.4. A szegregációt okozó folyamatok megváltoztatására, hatásuk mérséklésére teendő intézkedések

Pétervására Város Önkormányzata elkötelezett a szegregáció megszüntetésében, a diszkriminációmentességben, valamint az egyenlő esélyek biztosításában, az oktatási-nevelési, a közszolgáltatási, egészségügyi ellátási rendszerekben épp úgy, mint az egyéb gazdasági-társadalmi folyamatok során.

A településen illetve a kistérségben elfogadott fejlesztési dokumentumok is ennek szellemében készültek. Egyes programok, koncepciók, és intézkedési tervek pedig kiemelten foglalkoznak az esélyegyenlőség biztosításával. 2013-ban készült el a Pétervására Esélyegyenlőségi Programja. A program összegzésként intézkedési terv került megfogalmazásra, mely a következő intézkedéseket tartalmazza:

1. Képzések szervezése - cél: alacsony iskolázottság csökkentése, főleg a roma nők körében.
2. Tanoda program - cél: hátrányos illetve halmozottan hátrányos gyermekek hátrányainak csökkentése
3. Munkacsoport felállítása - cél: Mentálhigiéné, prevenciók a szociális hátrányok csökkentésére
4. Munkacsoport felállítása - cél: Munkahelyteremtés, nagyobb foglalkoztatottság
5. Munkacsoport felállítása - cél: Magas munkanélküliség csökkentése kifejezetten a romák körében (Start munkaprogram fejlesztésével)

A Helyi Esélyegyenlőségi Programban foglaltak megvalósítása érdekében az Önkormányzat HEP Fórumot hoz létre, amely évente legalább egyszer, de igény szerint többször is ülésezik. A HEP Fórum fő feladatai a következők lesznek:

- az intézkedési terv megvalósulásának nyomon követése, dokumentálása,
- intézkedések hatásának megfigyelése, hogy elősegítették-e a kitűzött célok megvalósítását,
- az intézkedési tervben meghatározott beavatkozások évenkénti felülvizsgálata, intézkedési terv aktualizálása,
- változtatások beépítése az intézkedési tervbe,
- az intézkedési terv és az elért eredmények kommunikálása a közvélemény felé.

4. A STRATÉGIA KÜLSŐ ÉS BELSŐ ÖSSZEFÜGGÉSEI

4.1. Külső összefüggések (a stratégia illeszkedése a településrendezési eszközökhöz, az ágazati stratégiákkal, az önkormányzat gazdasági programjával, a települési környezetvédelmi programmal és más környezetvédelmi tervekkel, a területfejlesztési tervdokumentumokkal, védettségekkel való összhang bemutatása)

A Stratégiához illeszkedő programok és projektek sikere szempontjából kiemelt jelentőségű, hogy a nemzetközi, nemzeti és megyei szintű fejlesztési programok, valamint a Pétervására által meghatározott városi szintű programok tartalmi elemi egymással összhangban valósuljanak meg.

A különböző szintű fejlesztési programokhoz való illeszkedés az alábbiakban kerül bemutatásra.

Országos Fejlesztési és Területfejlesztési Konceptió (OFTK)

Az Országos Fejlesztési és Területfejlesztési Konceptiót az 1/2014. (I.3.) számú határozatával hagyta jóvá az Országgyűlés. A Konceptió négy hosszú távú, 2030-ig tartó átfogó fejlesztési célt és ezek elérése érdekében tizenhárom specifikus célt, köztük hét szakpolitikai és hat területi célt határoz meg:

a) Szakpolitikai célok:

- 1) Versenyképes, innovatív gazdaság
- 2) Életképes vidék, egészséges élelmiszertermelés és ellátás, az élelmiszerfeldolgozóipar fejlesztése
- 3) Gyógyító Magyarország, egészséges társadalom, egészség- és sportgazdaság
- 4) Kreatív tudástársadalom, piacképes készségek, K+F+I
- 5) Értéktudatos és szolidáris öngondoskodó társadalom
- 6) Jó állam, szolgáltató állam és biztonság
- 7) Stratégiai erőforrások megőrzése, fenntartható használata, környezetünk védelme

b) Területi célok:

- 1) Az ország makro-regionális szerepének erősítése
- 2) A többközpontú térszerkezetet biztosító városhálózat
- 3) Vidéki térségek népességeltartó képességének növelése
- 4) Kiemelkedő táji értékű térségek fejlesztése
- 5) Területi különbségek csökkentése, térségi felzárkóztatás és gazdaságösztönzés elősegítése
- 6) Összekapcsolt terek: az elérhetőség és mobilitás biztosítása

Az OTFK a hazai szükségletekre fókuszálva középtávon 2014-től 2020-ig meghatározza azokat a stratégiai fókuszokat (középtávú fejlesztési prioritások), amelyek Magyarország hosszú távú céljainak a megvalósítását szolgálhatják:

**13. táblázat- Illeszkedés az OTFK prioritásaihoz
(Forrás: saját szerkesztés)**

Az OTFK prioritásai	Pétervására Város ITS célrendszerének kapcsolódó Tematikus és Területi céljai
Patrióta gazdaság, kis- és középvállalati bázison, nagyvállalati partnerségben	T2.1.; T2.2.; T2.3.; T2.4.; T1.1.
Fordulat a teljes foglalkoztatottság és a tudásalapú társadalom felé	T2.1., T2.2.; T2.3.; T2.4.; T6.1.; TR1.2.
Útban az erőforrás- és energiahatékonyság, illetve az energiafüggetlenség felé	T5.1., T4.1.
Népesedési és közösségi fordulat	T4.3.; TR1.3.
Területi integráció, térségi és helyi fejlesztések a helyi gazdaság bázisán	T6.3., T3.2.; T5.1.; T5.2.; TR1

Nemzeti Fenntartható Fejlődési Keretstratégia

A Nemzeti Fenntartható Fejlődési Keretstratégia (2012-2024) célja, hogy hozzájáruljon a nemzeti egyetértés kialakulásához a fenntarthatóságról. Az Országgyűlés 2013. március 25-i ülésnapján fogadta el a 2012-2024 közötti időszakra előirányzott dokumentumot.

A Stratégia alapján biztosítani szükséges az emberi, társadalmi, természeti és gazdasági erőforrások fejlesztéseinek feltételeit.

**14. táblázat - Illeszkedés az NFFK stratégia céljainak rendszeréhez
(Forrás: saját szerkesztés)**

NFFK stratégia céljainak rendszere	Pétervására Város ITS célrendszerének kapcsolódó Tematikus és Területi céljai
Emberi erőforrások: demográfia, egészség, tudás, társadalmi kohézió	T6.1.; T3.2.; T4.1.; T4.3.; TR1.2.; TR1.3., TR1.4.
Társadalmi erőforrások: bizalom infrastruktúrájának erősítése, a munka társadalmi körülményei, családi értékek erősítése, múlt örökségének ápolása, kulturális fejlesztések	T3.1.; T3.2.
Természeti erőforrások: biodiverzitás, megújuló természeti erőforrások, környezeti terhelések csökkentése, nem megújuló természeti erőforrások	T5.1., T5.2.; TR1.1.
Gazdasági erőforrások: a vállalkozói tőke és az innováció erősítése, a foglalkoztatás bővítése, költségvetési politika, életpálya-finanszírozás	T2.1., T2.2.; T2.3.; T2.4.

Nemzeti Környezetvédelmi Program

A Nemzeti Környezetvédelmi Program (2014-2019) a stratégiai irányításról szóló 38/2012. (III. 12.) Kormányrendelet előírásai szerint szakpolitikai stratégia, az átfogó környezetügyi szakpolitikai területre vonatkozó jövőkép elérésének stratégiai tervdokumentuma. A környezetvédelmi törvénnyel összhangban az emberi egészség védelmét, a természeti erőforrások és értékek megőrzését, fenntartását helyezi fókuszba, a környezettel, annak védelmével, az azt veszélyeztető tényezőkkel kiemelten foglalkozik.

15. táblázat- Illeszkedés a Nemzeti Környezetvédelmi Programhoz (Forrás: saját szerkesztés)

Nemzeti Környezetvédelmi Program stratégiai céljai	Pétervására Város ITS célrendszerének kapcsolódó Tematikus és Területi céljai
Az életminőség és az emberi egészség környezeti feltételeinek javítása	T1.3., T5.1.; T5.2., TR1.1.; TR1.3.
Természeti értékek és erőforrások védelme, fenntartható használata	T5.2.
Az erőforrás-takarékosság és a – hatékonyság javítása, a gazdaság zöldítése	T1.1.; T5.1.

Nemzeti Energiastratégia

A globális környezeti hatások következtében az energiagazdálkodás területén szemléletváltásra van szükség az energiaellátás hosszú távú biztosítása érdekében. Ezen célok elérése érdekében öt beavatkozási terület került definiálásra a Nemzeti Energiastratégiában:

1. az energiatakarékosság és energiahatékonyság fokozása,
2. a megújuló energiák részarányának növelése,
3. a közép-európai vezetékhálózat integrálása és az ehhez szükséges határkeresztező kapacitások kiépítése,
4. az atomenergia jelenlegi kapacitásainak megőrzése,
5. a hazai szén- és lignitvagyon környezetbarát módon való felhasználása a villamosenergia-termelésben.

16. táblázat – Kapcsolódás a Nemzeti Energiastratégia céljaihoz
(Forrás: saját szerkesztés)

Nemzeti Energiastratégia céljai	Péteváros Város ITS célrendszerének kapcsolódó Tematikus és Területi céljai
Energiaellátás biztosítása, energiahatékonyság	T1.1.; T5.1.
Versenyképesség növelése	-
Fenntarthatóság	T1.3.; T5.2.

Nemzeti Közlekedési Stratégia

A stratégiai irányt határozza meg 2030-ig a Nemzeti Közlekedési Stratégia, amely a magyar közlekedés hosszú távú nemzeti fejlesztési terve.

17. táblázat – Kapcsolódás a Nemzeti Közlekedési Stratégia céljaihoz
(Forrás: saját szerkesztés)

Nemzeti Közlekedési Stratégia céljai	Péteváros Város ITS célrendszerének kapcsolódó Tematikus és Területi céljai	
Környezetre gyakorolt hatások javulása	T1.3.	
Egészség- és vagyonbiztonság javulása	T1.1.; T1.3.	
Gazdasági növekedés elősegítése	T1.2.	
Foglalkoztatás javulása	T1.1.; T1.2.	
Lakosság jólétének javulása	T1.1.; T1.2.	
Területi egyenlőtlenségek mérséklése	T1.1.	
Társadalmi igazságosság, méltányosság javulása	T1.1.	
Nemzetközi kapcsolatok erősítése	-	
Társadalmi szinten hasznosabb közlekedési szerkezet kialakítása	Hasznosabb közlekedési módok erősítése	T1.3.
	Hasznosabb személy- és áruszállítás erősítése	T1.1.

Nemzeti Közlekedési Stratégia céljai		Pétervására Város ITS célrendszerének kapcsolódó Tematikus és Területi céljai
Szolgáltatások színvonalának és hatékonyságának növelése	Szállítási szolgáltatások nyújtásának javítása	T1.1.
	Közlekedés fizikai rendszerelemeinek javítása	T1.1.

Heves Megye Területfejlesztési Konceptiója

A Heves Megyei Közgyűlés 6/2014. (II.14.) számú határozatával hagyta jóvá Heves Megye Területfejlesztési Konceptióját (2014-2020).

A HMTFK szerint a térség gazdasága inkább ipari, turisztikai központú, kiegészülve gyenge mezőgazdasági szektorral. A jövőbeni fejlesztések célja, hogy a gazdaság arányait tekintve kiegyenlítettebb legyen és új munkahelyek létrehozásával biztosítsák a térségben élők megélhetőségi lehetőségeinek javulását, különösen – a helyi igényekhez igazodva – a szolgáltató ágazat, az erdőgazdálkodás szerepének erősödésével.

„A térség népességmegtartó ereje gyenge, melynek a megyehatáron túli, hasonlóan periférikus helyzetű, elmaradott területek hátrányos helyzete sem kedvez.

A térség felzárkóztatása a megye fejlődésében elemi érdek, hiszen leszakadásuk egyre súlyosabb társadalmi feszültségeket okoz, mely folyamatot a fokozódó elvándorlás, elöregedés, társadalmi erodálódás, a természetes és épített környezet erősödő igénybevétele jellemez. A megújulás, felzárkózás a meglévő belső erőforrások feltárását (pl. természeti erőforrások, munkaerő, termelési tradíciók) követően, érdemi külső erőforrások bevonásával (pl. többlettámogatás, kedvezmények), a fejlődés magterületeként szolgáló **térségi központok (Pétervására, Bélapátfalva) megerősítésével, az ott elérhető szolgáltatások mennyiségi és minőségi fejlesztésével indulhat meg** leghatékonyabban és leggyorsabban. (...)

A térség lakosságának életminőségét nagyban befolyásolja az egészséges és biztonságos természeti és épített környezet, lakókörnyezet, a megfelelő minőségű közszolgáltatásokhoz való hozzáférés és a társadalmi, közösségi kapcsolatok megléte. (...)

Az Észak-hevesi térség **turisztikai potenciállal rendelkező területei számára kitörési pont, a természeti adottságok vonzerővé fejlesztése** és ezzel összhangban a **fogadóképítés elemeinek kiépítése.**„ (Heves Megye Területfejlesztési Konceptiója)

**18. táblázat – Kapcsolódás a HMTFK-hoz
(Forrás: saját szerkesztés)**

A HMTFK céljai	Pétervására Város ITS célrendszerének kapcsolódó Tematikus és Területi céljai
4. stratégiai cél: Kitörési pontokra épülő gazdaságfejlesztés	
4.2 prioritás: Energetikai szerkezetváltás a klímavédelem és az energiainport függőség csökkentése érdekében	T5.2.
4.4 prioritás: Sokszínűségében harmonikus megye, mint turisztikai desztináció pozícionálása	T3.1.
4.5 prioritás: KKV szektor versenyképességének növelése	T2.1.; T2.2.; T2.3.; T2.4.
5. stratégiai cél: Helyi adottságokra épülő vidékfejlesztés, foglalkoztatás centrikus agrárvertikum	
5.3 prioritás: Egészséges, vonzó vidék megteremtése a helyi gazdaság erősítésével	T2.1., T5.1.
6. stratégiai cél: Érték- és egészségtudatos, szolidáris, innováció fogadásra nyitott társadalom	
6.3 prioritás: Társadalmi különbségek mérséklése, mint a szegénység megszüntetésének eszköze	TR1.
6.4 prioritás: A lakosság biztonságérzetének javítása	T5.2.
6.5 prioritás: A sport, mint az egészséges élet nélkülözhetetlen alappillére	T4.1.; T4.3.
6.6 prioritás: Korszerű gyakorlati tudás biztosítása, valamint a kultúra szerepének növelése a térségi identitás erősítésében	T6.1., T3.2.
7. stratégiai cél: Erős várostérségek, élhető vidék, fenntartható környezet és térszerkezet	
7.1 prioritás: Az elérhetőség feltételeinek javítása	T1.1.; T1.3.
7.2 prioritás: Környezeti beruházások ösztönzése, stratégiai erőforrások védelme	T5.2.
7.3 prioritás: Fenntartható település- és térszerkezet	T5.1., T5.2.

A HMTFK-ban az Észak-hevesi térségben megfogalmazott intézkedések, beavatkozások (2. stratégiai cél) közül a következők érintik leginkább Pétervásárát:

**19. táblázat - 2. stratégiai cél: Az Észak-hevesi térség természetközpontú fejlesztése
(Forrás: saját szerkesztés)**

A HMTFK-ban megfogalmazott beavatkozások	Pétervására Város ITS célrendszerének kapcsolódó Tematikus és Területi céljai
1. Járasközpontok megerősítése, az ott elérhető szolgáltatások mennyiségi és minőségi fejlesztése	T1.1.; T6.1.; T6.2.; T6.3.
3. Szabad vállalkozási zóna nyújtotta lehetőségek kihasználása	T2.1.; T2.2.; T2.3.; T2.4.
4. KKV-k jövedelemtermelő és innovációs képességének javítása	T2.1.; T2.2.; T2.3.; T2.4.
6. Helyi foglalkoztatás növelése	T2.1.; T2.2.; T2.3.; T2.4.
7. Digitális társadalom fejlesztése, az információs infrastruktúrafejlesztésen, a KKV-k informatikai eszközellátottságán és a társadalom e-befogadóképességének növelésén keresztül	T2.1.; T2.2.; T2.3.; T2.4.
9. A falusi-, aktív-, öko- és kulturális turizmus ösztönzése a megfelelő helyi adottságok mentén	T3.1.
12. Humán erőforrás fejlesztés - különös tekintettel - a hátrányos helyzetű népeiségre	T6.1.; TR1.2.
13. Közösségi összefogást és önfenntartást segítő helyi kezdeményezések elősegítése	T3.2.; T4.3.; TR1.3.
16. Területi szegregátumok kiterjedésének megfékezése; a roma lakosság képzése, jövedelemtermelő munkához juttatása, önellátásra való képességének megteremtése	TR1.1.; TR1.2.; TR1.3.; TR1.4.

A HMTFK kistérségekre bontva beazonosította a cselekvési területeket. Pétervásárai kistérségre vonatkozóan ezek a következők:

- helyi foglalkoztatás jelentős bővítése (T2.1.; T2.2.; T2.3.; T2.4.)
- a humántőke erősítése, fejlesztése (T6.1.)
- a közlekedési infrastruktúra javítása (T1.1.; T1.2.; T1.3.)
- a termelőágazatok versenyképességének növelése a piacok fejlesztésével (T2.1.; T2.2.; T2.3.; T2.4.)

Pétervására Város Helyi Esélyegyenlőségi Programja (HEP)

Pétervására Város Önkormányzata alapozva az Egyenlő Bánásmódról és Esélyegyenlőség Előmozdításáról szóló 2003. évi CXXV. törvény, a helyi esélyegyenlőségi programok elkészítésének szabályairól és az esélyegyenlőségi mentorokról szóló 321/2011. (XII.27.) Korm. rendelet és a helyi

esélyegyenlőségi program elkészítésének részletes szabályairól szóló 2/2012 (VI.5.) EMMI rendeletre Esélyegyenlőségi Programban rögzítette az esélyegyenlőség biztosításához szükséges feladatokat.

A Programmal az Önkormányzat érvényesíteni kívánja:

- az egyenlő bánásmódot
- az esélyegyenlőség biztosításának követelményét
- a közszolgáltatásokhoz történő egyenlő hozzáférés elvét
- a diszkrimináció és szegregációmentességet
- a foglalkoztatás
- a szociális biztonság
- az egészségügy
- az oktatás és lakhatás területén a feltárt problémák komplex kezelése érdekében szükséges intézkedéseket.

A TR1. Területi cél, melynek fókuszja a szegregátumok gazdasági és társadalmi leszakadásának megállítása és integrálásuk felgyorsítására irányul teljes egészében illeszkedik a megfogalmazott célokhoz. A T4. Tematikus cél, amely „Pétervására lakosai életminőségének javítása, minőségi szolgáltatások elérhetővé tételét” irányozza, szintén illeszkedik a Programban meghatározott célkitűzésekhez.

Pétervására 2012-2016 évekre szóló helyi sportfejlesztési koncepciója

Az önkormányzatokról szóló 1990. évi LXV. törvény 8.§. (1). tartalmazza a települési önkormányzatok sport tevékenységének ellátására vonatkozó feladatát, hatáskörét.

A városi sportkoncepció alapelvei:

1. az óvodai testnevelés feltételrendszerének és a megvalósításhoz szükséges szakmai erőforrásoknak a fejlesztése
2. az általános iskolai testnevelés minőségi fejlesztése, a diáksport szervezettebbé tétele és a térségi diáksport versenyrendszer fejlesztése
3. gyógytestnevelési rendszer kialakítása, esélyegyenlőség biztosítása.
4. minőségi él- és versenysport fejlesztése.
5. a szabadidősport irányításának, feltételrendszerének és szervezeti felépítésének megszervezése.
6. a város tulajdonában lévő sportlétesítményeknek, a mai gazdasági élet igényeinek megfelelő hasznosításának, fejlesztésének megvalósítása
7. szervezési feladatok intézményrendszerének megvalósítása
8. Pétervására város sportéletének finanszírozásához szükséges gazdasági alapok megteremtése

**20. táblázat – Illeszkedés a helyi sportkoncepcióhoz
(Forrás: saját szerkesztés)**

A sportkoncepció céljai	Pétervására Város ITS célrendszerének kapcsolódó Tematikus és Területi céljai
Sportcsarnok épület állagának javítása, korszerűsítése	T4.3.; T5.1.
Sportcsarnok udvarán műfüves kispálya kialakítása, tenispálya és játszótér felújítása	T4.3.; T5.1.
Napközi Otthonos Óvodában sporteszközfejlesztés, tornaszoba kialakítása	T4.3.; T4.1.
Tamási Áron Általános Iskolában tornaterem kialakítása	T4.1.; T4.3.
Sporttelepen a régi tekéző épület felújítása, amiben öltözőket, klubhelységet, konditeremet alakítana ki az Önkormányzat	T3.2.; T5.1.
A város területén kerékpárút kialakítása	T1.3.
Önkormányzati szinten tájékoztató és figyelemfelhívó előadások	T3.2.

Nemzetközi szintű fejlesztési programokkal való illeszkedés vizsgálata

Európa 2020 Stratégia

Az Európa 2020 az Európai Unió 10 évre szóló növekedési stratégiája, mely az intelligensebb, fenntarthatóbb és inkluzívabb növekedés feltételeit kívánja megteremteni.

Az előrehaladást az Európai Unió öt kiemelt célkitűzés megvalósulása alapján értékeli majd, és a későbbiekben a tagállamok feladata lesz, hogy ezeket a célkitűzéseket lebontsák a kiindulási helyzetet is tükröző, nemzeti szintű célokra. Az öt kiemelt uniós célkitűzés a következő:

- 1) Foglalkoztatás - biztosítani szükséges, hogy a 20–64 évesek körében a foglalkoztatottság aránya elérje a 75%-ot
- 2) K+F - az Európai Unió GDP-jének 3%-át a kutatás és a fejlesztési tevékenységbe kell fektetni
- 3) Éghajlatváltozás/energia - az üvegházhatást okozó gázok kibocsátását 20%-kal csökkenteni kell az 1990-es szinthez képest, a megújuló energiaforrások arányát 20%-ra kell növelni valamint az energiahatékonyságot 20%-kal szükséges javítani
- 4) Oktatás - a lemorzsolódási arányt 10% alá kell csökkenteni valamint el kell érni, hogy a 30 és 34 év közötti lakosok legalább 40%-a felsőfokú végzettséggel rendelkezzen
- 5) Szegénység/társadalmi kirekesztés - legalább 20 millióval csökkenjen azok száma, akik nyomorban és társadalmi kirekesztettségben élnek, illetve akik esetében a szegénység és a kirekesztődés reális veszélyt jelent

Az Európa 2020 Stratégia 11 tematikus célt rögzít, melyekhez való illeszkedést az alábbi táblázat szemlélteti:

**21. táblázat – Illeszkedés az EU 2020 Stratégia Tematikus céljaihoz
(Forrás: saját szerkesztés)**

EU 2020 Stratégia Tematikus céljai	Pétevéására ITS célrendszerének kapcsolódó Tematikus és Területi céljai
1. A kutatás, technológia-fejlesztés és innováció erősítése	-
2. Infokommunikációs technológiákhoz való hozzáférés elősegítése	-
3. A kis- és középvállalkozások, a mezőgazdasági (az EMVA keretében) a halászati és akvakultúra - ágazat (az ETHA keretében) versenyképességének javítása	T2.1.; T2.2.; T2.3.; T2.4.
4. Az alacsony szén-dioxid kibocsátású gazdaság felé történő elmozdulás támogatása minden ágazatban	T2.4.
5. Az éghajlatváltozáshoz való alkalmazkodás, kockázat megelőzés és -kezelés előmozdítása	T5.2.
6. A környezetvédelem és erőforrás felhasználás hatékonyság	T5.1.; T5.2.
7. A fenntartható közlekedés előmozdítása, kapacitáshiányok megszüntetése	T1.1.; T1.3.
8. A foglalkoztatás bővítése és a munkavállalói mobilitás ösztönzése	T2.1.; T2.2.; T2.3.; T2.4.
9. A társadalmi befogadás előmozdítása és a szegénység elleni küzdelem	T4.2., TR1.1., TR1.2.; TR1.3.; TR1.4.
10. Az oktatásba és az egész életen át tartó tanulásba beruházás	T4.1.; T6.1.; TR1.2.
11. Az intézményi kapacitások és a közigazgatás hatékonyságának fokozása	T6.1.; T6.2.

Kapcsolódás az ERFA, ESZA és EMVA által támogatható prioritásokhoz

A 2014-2020-as időszakban várhatóan az Európai Unió kohéziós források lehetnek a legfontosabbak Pétevéására településfejlesztése szempontjából.

Az EU egyes alapjainak felhasználását rendeletek szabályozzák. Ezek közül a városfejlesztési stratégiák finanszírozása szempontjából a legfontosabbak az alábbiak:

- Az Európai Regionális Fejlesztési Alap működését szabályozó 1301/2013/EU rendelet (az ún. ERFA-rendelet),
- Az Európai Szociális Alap működését szabályozó 1304/2013/EU rendelet (a továbbiakban: az ESZA-rendelet),
- Az Európai Mezőgazdasági Vidékfejlesztési Alap működését szabályozó 1305/2013/EU rendelet (az ún. EMVA-rendelet). *(Forrás: Belügyminisztérium (2015): Útmutató kis- és középvárosok számára az integrált településfejlesztési stratégia 2014-2020 elkészítéséhez)*

Az ERFA következő beruházási prioritásaihoz kapcsolódnak a jelen Stratégiában meghatározott célkitűzések:

**22. táblázat – Kapcsolódás az ERFA prioritásokhoz
(Forrás: saját szerkesztés)**

ERFA prioritás	Pétevéására ITS célrendszerének kapcsolódó Tematikus és Területi céljai
A kkv-k versenyképességének fokozása	T2.1.; T2.2.; T2.3.; T2.4.
Az éghajlatváltozáshoz való alkalmazkodás, valamint a kockázatok megelőzésének és kezelésének elősegítése	T5.2.
A környezet megőrzése és védelme, valamint a forráshatékonyág támogatása	T5.2.
A fenntartható közlekedés támogatása és a szűk keresztmetszetek eltávolítása az alapvető fontosságú hálózati infrastruktúrákból	T1.1.; T1.3.
A fenntartható és minőségi foglalkoztatás, valamint a munkavállalói mobilitás ösztönzése	T2.4.
A társadalmi befogadás előmozdítása, a szegénység és mindenfajta diszkrimináció elleni küzdelem	T4.2., TR1.3.
Az oktatásba, a készségekkel kapcsolatos képzésbe, szakképzésbe és az egész életen át tartó tanulásba történő beruházás oktatási és képzési infrastruktúrák kifejelesztésével	T4.1., T6.1.

Az ESZA célkitűzéseit az alábbi Tematikus és Területi célokkal lehet összhangba hozni:

**23. táblázat – Illeszkedés az ESZA céljaihoz
(Forrás: saját szerkesztés)**

ESZA célkitűzés	Pétevéására ITS célrendszerének kapcsolódó Tematikus és Területi céljai
Munkahelyek az embereknek	T2.1.; T2.2.
Társadalmi befogadás	T4.2.; TR1.3.
Jobb oktatás	T4.1.; T6.1.
Hatékonyabb közigazgatás	T6.2.

A közös agrárpolitika átfogó céljaival összhangban a 2014–2020-as időszakra szóló uniós vidékfejlesztési politika a következő három hosszú távú stratégiai célkitűzés megvalósítására irányul:

- versenyképesebbé kell tenni a mezőgazdaságot,
- gondoskodni kell arról, hogy társadalmunk fenntarthatóan gazdálkodjon a természeti erőforrásokkal, és megtegye az éghajlatváltozás problémájának kezeléséhez szükséges intézkedéseket,
- kiegyensúlyozott területfejlesztéssel – többek között munkahelyteremtéssel és -megőrzéssel – meg kell erősíteni a vidéki gazdaságok és közösségek életképességét.

**24. táblázat – Kapcsolódás az EMVA prioritásokhoz
(Forrás: saját szerkesztés)**

EMVA prioritás	Pétervására ITS célrendszerének kapcsolódó Tematikus és Területi céljai
6. A társadalmi befogadás előmozdítása, a szegénység csökkentése és a gazdasági fejlődés támogatása a vidéki térségekben	T4.2.

Pétervására vidéki térségnek minősül, mivel lakossága 10 000 fő alatti és népsűrűsége nem haladja meg a 120 fő/km² értéket.

4.2. Belső összefüggések (a célok logikai összefüggései, a helyzetértékelésben beazonosított problémákra ad-e megoldást, a stratégia megvalósíthatósága, a célok megvalósítása érdekében tervezett tevékenységek egymásra gyakorolt hatása)

Az Integrált Településfejlesztési Stratégia célja olyan beavatkozások meghatározása, amelyek a lehető leghatékonyabban képesek enyhíteni a helyzetértékelő munkarészben feltárt problémákat. A Megalapozó Vizsgálat célja volt a településen meglévő gazdasági, társadalmi, és környezeti adottságok, illetve hiányosságok feltárása.

A Stratégiaalkotást megalapozó vizsgálat során azonosításra kerültek Pétervására Város erősségei és gyengeségei, lehetőségei és esetleges veszélyei, továbbá meghatározásra kerültek a problémák és az értékek. Ezek figyelembe vételével került kialakításra Stratégia célrendszere valamint az egyes részcélok. Az ezen célok közötti belső összefüggéseket az alábbi táblázat szemlélteti:

25. táblázat – A célrendszer belső összefüggései (Forrás: saját szerkesztés)

Alapvető, hosszú távú célok	Tematikus és területi célok	Részcélok	Azonosított problémák (SWOT elemzés)	Azonosított problémák (Problématérkép)	Azonosított adottságok (SWOT elemzés)	Azonosított adottságok (Értéktérkép)
A1. A város gazdaságának, ezen belül iparának fejlesztése és turisztikai vonzerejének növelése, a meglévő vállalkozások fejlesztésével, a befektetések ösztönzésével	T1. Közlekedési infrastruktúra fejlesztése	<p>T1.1.: Közösségi közlekedés feltételrendszerének fejlesztése</p> <p>T1.2.: Városi közúthálózat fejlesztése</p> <p>T1.3.: „Zöld közlekedés” feltételeinek megteremtése</p>	Autópálya távol esik a településtől, gyorsforgalmi úthálózat hiánya, a járás területi földrajzilag tagolt, az egyes települések nehezen megközelíthetőek.	<p>Északi városrész - Járdák állapota sok helyen rossz minőségű.</p> <p>Déli városrész - Kerékpárút hiánya, parkolóhelyek száma kevés, belső összeköttetések nem megfelelőek, sok esetben hiányoznak a megfelelő minőségű járdák.</p>		<p>Északi városrész - Az utak, közművek jól kiépítettek.</p> <p>Déli városrész - A városrész megközelíthetősége jó.</p>

Alapvető, hosszú távú célok	Tematikus és területi célok	Részcélok	Azonosított problémák (SWOT elemzés)	Azonosított problémák (Problématérkép)	Azonosított adottságok (SWOT elemzés)	Azonosított adottságok (Értéktérkép)
A1. A város gazdaságának, ezen belül iparának fejlesztése és turisztikai vonzerejének növelése, a meglévő vállalkozások fejlesztésével, a befektetések ösztönzésével	T2. Gazdaság fejlesztése a befektetések ösztönzésével	<p>T2.1.: Befektetés-ösztönzési helyi intézkedési program kidolgozása</p> <p>T2.2.: Ipari park vagy ipari terület létrehozása a volt laktanya területén</p> <p>T2.3.: Vállalkozások működését, EU forráshoz jutását támogató intézményhálózat kiépítése</p> <p>T2.4.: Pétervására gazdaságának fejlesztése a helyi értékekre támaszkodva, „zöld gazdaság” megalapozása</p>	A megfelelő infrastruktúrával ellátott ipari területek alacsony száma, ipari park hiánya.		A középfokú oktatás jelenléte a városban. Megfelelő közmű ellátottság.	Déli városrész - A szolgáltató és kereskedelmi funkciókat ellátó üzletek és vendéglátóegységek koncentráltan, ebben a városrészben helyezkednek el.

Alapvető, hosszú távú célok	Tematikus és területi célok	Részcélok	Azonosított problémák (SWOT elemzés)	Azonosított problémák (Problématérkép)	Azonosított adottságok (SWOT elemzés)	Azonosított adottságok (Értéktérkép)
A1. A város gazdaságának, ezen belül iparának fejlesztése és turisztikai vonzerejének növelése, a meglévő vállalkozások fejlesztésével, a befektetések ösztönzésével	T3. Turizmus szerepének növelése, helyi identitás erősítése	T3.1.: Városi idegenforgalmi vonzerejének növelése, Természeti értékekre építő turisztikai attrakciók és szolgáltatások fejlesztése T3.2.: Városi rendezvénysorozat fejlesztése, helyi identitás erősítése		Külterület - Kiaknázatlan turisztikai potenciál	Érintetlen természeti környezet.	Déli városrész - Műemlékek megléte. Külterület - Változatos, szép táj. „Péterkei tó”

Alapvető, hosszú távú célok	Tematikus és területi célok	Részcélok	Azonosított problémák (SWOT elemzés)	Azonosított problémák (Problématérkép)	Azonosított adottságok (SWOT elemzés)	Azonosított adottságok (Értéktérkép)
<p>A2. Pétervására lakosai életminőségének javítása, a számukra elérhető szolgáltatások minőségének fejlesztésével – különös tekintettel a kisgyermeket nevelőkre és az időskorúakra -, így megfordítani a város lakosságának csökkenő tendenciáját</p>	<p>T4. Pétervására lakosai életminőségének javítása, minőségi szolgáltatások elérhetővé tétele</p>	<p>T4.1.: Alapfokú oktatási intézmények felújítása, gyermekek szociális ellátásának fejlesztése</p> <p>T4.2.: Szociális városfejlesztés, időskorúak ellátásának javítása</p> <p>T4.3. Pétervására, az egészséges város</p>	<p>Kedvezőtlen demográfiai folyamatok, előregedő helyi társadalom, alacsony születésszám, növekvő természetes fogyás, negatív vándorlási egyenleg.</p> <p>Rossz népességmegtartó képesség a fiatalabb, aktívabb és képzetesebb korcsoportoknál. A munkanélküliek, inaktívak, eltartottak magas aránya. A népesség képzettségi szintje az országos átlagnál alacsonyabb.</p>	<p>Déli városrész - Az intézmények egy részének leromlott a fizikai állapota, felújításra szorulnak, a sportcsarnok és a játszótér állapota nem megfelelő. Északi városrész - A városrész egy része szegregátum.</p>	<p>Járási székhelyként, a település kiemelkedik környezetéből az intézményi infrastruktúrát tekintve.</p> <p>A középfokú oktatás jelenléte a városban. Jó színvonalú és teljes körű az egészségügyi és a szociális ellátás.</p>	

Alapvető, hosszú távú célok	Tematikus és területi célok	Részcélok	Azonosított problémák (SWOT elemzés)	Azonosított problémák (Problématérkép)	Azonosított adottságok (SWOT elemzés)	Azonosított adottságok (Értéktérkép)
A2. Pétervására lakosai életminőségének javítása, a számukra elérhető szolgáltatások minőségének fejlesztésével – különös tekintettel a kisgyermeket nevelőkre és az időskorúakra -, így megfordítani a város lakosságának csökkenő tendenciáját	T5. A Város környezeti fejlesztése, zöld településsé válás	T5.1.: Városkép- esztétikai és gazdaságossági fejlesztések megvalósítása T5.2.: Környezeti fejlesztések megvalósítása	Az önkormányzati tulajdonban lévő ingatlanok, intézmények leromlott állapota, alacsony fokú energiahatékonysága.	Északi városrész - Több utcában a vízelvezető árkok rendezetlenek, a környezet nincs megfelelően rendben tartva, A lakosok egy része nem aktív közösségi ügyeken, környezetével nem törődik. Déli városrész - Falusias megjelenés.	Az elmúlt időszakban számos európai uniós fejlesztés valósult meg, ami javította a településen élők életszínvonalát.	

Alapvető, hosszú távú célok	Tematikus és területi célok	Részcélok	Azonosított problémák (SWOT elemzés)	Azonosított problémák (Problématérkép)	Azonosított adottságok (SWOT elemzés)	Azonosított adottságok (Értéktérkép)
A3. Pétervására térségi szerepkörének erősítése, a városi funkciók és közintézmények által kínált szolgáltatások fejlesztésével	T6. Pétervására térségi szerepkörének erősítése	<p>T6.1.: Helyi középfokú oktatás színvonalának növelése</p> <p>T6.2.: Pétervására helyi és járási közintézményeinek fejlesztése</p> <p>T6.3.: A település közlekedési-gazdasági szerepkörének erősítése</p>	<p>A népesség képzettségi szintje az országos átlagnál alacsonyabb. Az önkormányzati tulajdonban lévő ingatlanok, intézmények leromlott állapota, alacsony fokú energiahatékonysága.</p>	<p>Déli városrész - Az intézmények egy részének leromlott a fizikai állapota, felújításra szorulnak.</p>	<p>A középfokú oktatás jelenléte a városban. Járási székhelyként, a település kiemelkedik környezetéből az intézményi infrastruktúrát tekintve.</p>	

5. A STRATÉGIA MEGVALÓSÍTHATÓSÁGÁNAK FŐBB KOCKÁZATAI

A Stratégia megvalósíthatóságát veszélyeztető fő kockázatok feltárására a kockázatelemzés módszerét használjuk. A kockázatelemzés célja a kockázatok beazonosítása, elkerülése, hatásainak mérséklése. A fejezet azokat a kockázatok, történéseket, eseményeket tartalmazza, melyek esetleges bekövetkezése a stratégia céljainak elérését, megvalósulását veszélyezteti. Összeállítását meghatározta a helyzetelemzésben kialakított SWOT - elemzés külső-belső tényezőinek áttekintése, illetve az azokhoz kapcsolódó fő kockázatok azonosítása. Annak érdekében azonban, hogy a kockázatok elemzése a stratégia megvalósítását ténylegesen, hatékonyan segítse, a megvalósulást esetlegesen akadályozó tényezők mellett a bekövetkezésük valószínűségét csökkentő intézkedésekkel, valamint a potenciális bekövetkeztük esetére tervezett intézkedésekkel is kalkulálni szükséges. A jelen fejezetben beazonosított kockázatok időszakonkénti értékelése, felülvizsgálata azonban a stratégia megvalósítása, nyomon követési folyamata, monitoringja során is elengedhetetlen feladat.

Az Integrált Településfejlesztési Stratégia megvalósítása szempontjából fontos azonosítani a kockázatok, melyek esetleges bekövetkezése esetén negatív hatással vannak a stratégia céljainak elérésére.

Jelen fejezet a kockázatok bemutatása mellett bemutatja azok hatását, megbecsüli a bekövetkezés valószínűségét és hatásának mértékét, valamint az esetleges bekövetkezésük esetén a kezelésükre tervezett intézkedéseket. Ezen információk táblázatos formában kerülnek bemutatásra, külön szöveges formában nem kerülnek kifejtésre.

A kockázatok alapvetően három nagy csoportra kerültek megbontásra:

Előkészítéshez kapcsolódó kockázatok

Az előkészítéshez kapcsolódó kockázatok terén az egyik legnagyobb kockázatot az jelenti, hogy az ITS kidolgozása a 2014-2020-as operatív programok kidolgozásával párhuzamosan zajlik, így a tervezési környezet folyamatosan változik. A kockázat kiküszöbölése érdekében az ITS készítése, a társadalmasság és elfogadás időszakában is fontosak a különböző szereplők közötti folyamatos egyeztetések, szakértői konzultációk. Ezek hatással lehetnek a városi projektlistára, a helyi gazdasági szereplők aktuális fejlesztési elképzelésire.

Megvalósításhoz kapcsolódó kockázatok

A megvalósítás legfőbb kockázatait a tervezett projektek megvalósításával kapcsolatos műszaki és pénzügyi nehézségek jelenthetik, amelyek megfelelő előkészítési, tervezési tevékenységgel jelentősen csökkenthetőek. Ugyanakkor ki kell emelni, hogy közszféra tervezett fejlesztéseire nagy hatással van a kedvezőtlen gazdasági helyzet, az önkormányzatok csökkenő adóbevételei, a költségvetési elvonások. Ebben a helyzetben azoknak a tervezett fejlesztések finanszírozási háttérét leginkább a pályázati források jelentik. A gazdasági szereplők fejlesztéseire befolyással van a gazdasági helyzet, a saját erőforrásokkal való gazdálkodás, a hitelezés nehézségei őket is a pályázati források kiaknázása irányába tolja.

Fenntartáshoz kapcsolódó kockázatok

A tervezés és megvalósítás mellett kiemelt figyelmet kell fordítani az elért eredmények fenntartására, a lehetséges fenntartási kockázatok minimalizálására.

**26. táblázat – Kockázatok
(Forrás: saját szerkesztés)**

Kockázat megnevezése	Kockázat bekövetkezésének valószínűsége	Kockázat hatása	A hatás leírása	Kockázat kezelésének módja
Előkészítési kockázatok				
Pályázati források nem állnak rendelkezésre	magas	jelentős	A pályázati források kimerülése vagy a pályázati lehetőségek beszűkülése a projekt megvalósítását sodorja veszélybe. Amennyiben az Önkormányzat saját forrásból vagy piaci alapon kívánja finanszírozni a projekt megvalósítását, az eladósodáshoz vagy az Önkormányzat anyagi terheinek jelentős növekedéséhez vezet.	<ul style="list-style-type: none"> Folyamatos egyeztetés a Közreműködő Szervezettel, az Operatív Program lebonyolításáért felelős minisztériummal, így az Önkormányzat fel tud készülni a pályázati rendszer változásaira és a várható pályázati felhívásokra Rugalmas, gyorsan reagáló városi projektmenedzsment szervezet felállítása vagy együttműködés pályázatíró szervezetekkel, projektmenedzsment cégekkel A beruházások előkészítési szakaszának megindítása még a pályázatok meghirdetése előtt
Módosuló jogszabályi vagy intézményi háttér	magas	jelentős	A jogszabályok módosulása jelentősen befolyásolhatja, akár megakadályozhatja az egyes projekt megvalósítását, vagy jelentősen megdrágíthatja azokat. Az intézmények tulajdonosi szerkezetének esetleges módosulása miatt nem az Önkormányzat lesz egy intézmény	<ul style="list-style-type: none"> Jogszabályi változások folyamatos nyomon követése Egyeztetés a fejlesztéssel érintett intézményekkel, azok fenntartóival, minisztériumokkal Jogi szakértő alkalmazása

Kockázat megnevezése	Kockázat bekövetkezésének valószínűsége	Kockázat hatása	A hatás leírása	Kockázat kezelésének módja
			fenntartója, így jogosulatlanná válik egy projektötlet benyújtására.	
Előkészítés időbeli csúszása	magas	közepes	<p>A tervezési vagy más előkészítési munkálatok elhúzódása kedvezőtlen esetben akár a projekt megvalósulását is okozhatja, amennyiben a rendelkezésre álló források kimerülnek.</p> <p>A nem megalapozott tervezés téves költségbecslésekhez és nem megfelelően kidolgozott műszaki tartalomhoz vezethet, ami rontja a projekt hatékonyságát. A hosszú nyúló tervezési időszak a megvalósításra rendelkezésre álló időszakot rövidíti le.</p>	<ul style="list-style-type: none"> • Megfelelő referenciákkal rendelkező tervező cég kiválasztása • Szakmailag tapasztalt projektmenedzsment szervezet bevonása az előkészítésbe <ul style="list-style-type: none"> • Korábbi tapasztalatok felhasználása • A fejlesztésben érintett szakterületek munkájának összehangolása
Megfelelő humán-erőforrás hiánya	alacsony	közepes	<p>A tervezett fejlesztések megfelelő előkészítéséhez és megvalósításához kellő szakmai tapasztalattal rendelkező munkatársakra van szükség. Amennyiben ez az Önkormányzat alkalmazásában nem áll rendelkezésre, úgy külső forrásból szükséges</p>	<ul style="list-style-type: none"> • Az Önkormányzat szervezeti felépítésében külön projektmenedzsmentért felelős részleg illetve munkakör kialakítása szükséges • Amennyiben belső forrásból nem teljesíthető, külső projektmenedzsment szervezetet kell bevonni

Kockázat megnevezése	Kockázat bekövetkezésének valószínűsége	Kockázat hatása	A hatás leírása	Kockázat kezelésének módja
			biztosítani a megfelelő menedzsment szervezetet.	
Társadalmi ellenállás a projektekkel kapcsolatban	alacsony	közepes	Lakossági ellenállás késlelteti a projektek előkészítését, a pályázat benyújtását. Az ellenállás megkérdőjelezi a projekt hosszú távú fenntarthatóságát.	<ul style="list-style-type: none"> • Megfelelő egyeztetés a lakossággal. Szükség esetén tájékoztató fórumok tartása, dokumentumok készítése a projekt hatásairól • A célcsoport képviselőinek bevonása a tervezési folyamatba • Folyamatos kapcsolattartás civil szervezetekkel, képviselőkkel
Megvalósítási kockázatok				
Közbeszerzések elhúzódnása, sikertelensége	közepes	magas	A közbeszerzési eljárás nem megfelelő lebonyolítása a közbeszerzés időbeli csúszását vagy sikertelenségét okozhatják. Mindkét tényező jelentős hatással lehet a beruházás megvalósítására, ami az időbeli ütemezés csúszása révén negatív hatással lehet a kivitelezés műszaki színvonalára.	<ul style="list-style-type: none"> • Megfelelő referenciákkal rendelkező közbeszerzési szakértő alkalmazása • Az előkészítés során a közbeszerzési törvény előírásait is figyelembe kell venni
A projekt megvalósítására tett árajánlatok jelentősen	magas	magas	Amennyiben a beruházás költségei nem megfelelően és kellő körültekintéssel lettek megbecsülve, akkor a tényleges árajánlatok jelentősen eltérhetnek a pályázatban becsült	<ul style="list-style-type: none"> • Gondos előkészítés, a tervek részletes kidolgozása • A tervezés minőségellenőrzése, a költségek több szakértő általi ellenőrzése

Kockázat megnevezése	Kockázat bekövetkezésének valószínűsége	Kockázat hatása	A hatás leírása	Kockázat kezelésének módja
meghaladják a tervezett költségeket			<p>értékektől, amely jelentős finanszírozási nehézségeket okozhat az Önkormányzat számára, ami akár a település adósságának növekedését vagy a projekt megghiúsulását is okozhatja.</p> <p>A tervezettnél magasabb beruházási költségek okozhatják a műszaki tartalom beruházás közbeni csökkentését, egyes fejlesztési elemek elhagyását. A megvalósítás közbeni áttervezés ronthatja a beruházás hasznosulását, későbbi kihasználtságát, használati értékét.</p>	<ul style="list-style-type: none"> • Különböző szakterületek munkájának összehangolása • Fejlesztési elemek indokoltságának felmérése, a felesleges, nem hatékony elemek elhagyása
Kivitelezés során előre nem látható műszaki akadályok, határidő be nem tartása	közepes	jelentős	<p>Amennyiben az épület állapota nem teszi lehetővé vagy az állapotfelmérés nem kellő alaposítással kerül elvégzésre, fennáll a veszélye, hogy a kivitelezés során nem várt műszaki problémába ütköznek, ami csak pótmunka előírásával és jelentős többletköltséggel orvosolható. Ez mind a beruházás időben történő megvalósítását,</p>	<ul style="list-style-type: none"> • Megfelelő szakmai tapasztalattal rendelkező tervező kiválasztása az előkészítés során • Alapos állapotfelmérés mind a tervezés, mind a közbeszerzési eljárás során • Megfelelő műszaki referenciákkal rendelkező kivitelező kiválasztása, illetve ennek előkészítése a közbeszerzési eljárás során • Kötér kikötése késedelmes teljesítés esetére

Kockázat megnevezése	Kockázat bekövetkezésének valószínűsége	Kockázat hatása	A hatás leírása	Kockázat kezelésének módja
			mind az Önkormányzat költségvetését veszélyezteti.	<ul style="list-style-type: none"> • Tapasztalt, referenciákkal rendelkező műszaki ellenőr alkalmazása
Nem megfelelő minőségű kivitelezés	közepes	alacsony	<p>A rossz minőségű kivitelezés nem megfelelő műszaki és esztétikai állapotot eredményezhet, mindemellett a későbbi javítások jelentős többletköltséget róhatnak az Önkormányzatra.</p> <p>A nem megfelelő minőségű kivitelezés lakossági fogadtatása meglehetősen negatív, továbbá rontja az Európai Unió forrásokat kezelő intézményrendszerbe és a közintézményekbe vetett bizalmat.</p>	<ul style="list-style-type: none"> • Megfelelő műszaki referenciákkal rendelkező kivitelező kiválasztása, illetve ennek előkészítése a közbeszerzési eljárás során • Megfelelő garanciális illetve jótállási feltételek kikötése a közbeszerzési eljárás során • Tapasztalt, referenciákkal rendelkező műszaki ellenőr alkalmazása
Használatbavételi, működési engedélyek beszerzése elhúzódik	magas	közepes	A projekt lezárása, késedelmet szenved, ami pályázati források elszámolhatóságát, illetve az Önkormányzat likviditását veszélyezteti.	<ul style="list-style-type: none"> • Kapcsolatfelvétel az engedélyező hatóságokkal már a kivitelezés során • Engedélyező hatóságok képviselőinek bevonása a kivitelezés alatti kooperációkba
Az indikátorok teljesítése nem történik meg.	közepes	alacsony	A fenntartás hatékonyságát mérő eredményindikátor-vállalások nem teljesülnek.	<ul style="list-style-type: none"> • A célokhoz illeszkedő, teljesíthető és mérhető indikátorok és reális vállalások meghatározása szükséges

Kockázat megnevezése	Kockázat bekövetkezésének valószínűsége	Kockázat hatása	A hatás leírása	Kockázat kezelésének módja
				<ul style="list-style-type: none"> • Szükség esetén szerződésmódosítás benyújtása a Közreműködő Szervezettel egyeztetve

Fenntartási kockázatok				
A fejlesztés kihasználtsága nem megfelelő	közepes	jelentős	A projektek fontos célja, hogy az eredményként létrehozott beruházás megfelelő kihasználtságú vagy hatású legyen. Amennyiben ez nem megfelelő, a fejlesztési források felhasználása hatékonytalan lesz, és adott esetben a Közreműködő Szervezet a források egy részének visszafizetésére is kötelezheti az Önkormányzatot.	<ul style="list-style-type: none"> • Az előkészítés során az igények pontos felmérése • A megvalósítás után az elért eredmények, a fejlesztés megvalósításának kommunikálása a célcsoport irányába • A beruházás kihasználtságát segítő ösztönzőrendszer bevezetése
Az indikátorok teljesítése nem történik meg	közepes	alacsony	A fenntartás hatékonyságát mérő eredményindikátor-vállalások nem teljesülnek.	<ul style="list-style-type: none"> • A célokhoz illeszkedő, teljesíthető és mérhető indikátorok és reális vállalások meghatározása szükséges • Szükség esetén szerződésmódosítás benyújtása a Közreműködő Szervezettel egyeztetve
Nem megfelelő minőségű kivitelezés,	közepes	közepes	Az épület gyors állapotromlása, elhasználódása, amely esztétikai és funkcionális szempontból is rontja a beruházás értékét.	<ul style="list-style-type: none"> • Megfelelő műszaki referenciákkal rendelkező kivitelező kiválasztása • Megfelelő garanciális illetve jótállási feltételek kikötése a közbeszerzési eljárás során

garanciális problémák				<ul style="list-style-type: none"> • Megbízható műszaki ellenőr szerződtetése
A projekt fenntartási költségei magasak	közepes	közepes	Amennyiben a beruházás nem megfelelően kerül megtervezésre, illetve nem megfelelő, környezetbarát technológiák kerülnek alkalmazásra illetve a kihasználtság alacsony, akkor jelentős összeget emészthet fel az épület fenntartása, ami jelentős terhet róhat a város költségvetésére.	<ul style="list-style-type: none"> • Környezetbarát műszaki és technológiai megoldások alkalmazása a tervezés során • A projekt előkészítése során részletes pénzügyi és költség-haszon elemzés készítése a várható bevételekről és kiadásokról

6. A MEGVALÓSÍTÁS ESZKÖZEI ÉS NYOMON KÖVETÉSE

6.1. A célok elérését szolgáló fejlesztési és nem beruházási jellegű önkormányzati tevékenységek

Jelen fejezetben kerülnek bemutatásra Pétervására Város Önkormányzatának azon fejlesztési és nem beruházási jellegű, jelenlegi és jövőbeli tevékenységei, melyek a kitűzött középtávú célok megvalósulását támogatják, segítik.

A nem fejlesztési jellegű tevékenységek körébe elsősorban azok, az Önkormányzat hatáskörébe tartozó eszközök sorolhatók, amelyekkel a döntéshozók a stratégiai elképzeléseknek megfelelően alakítják a beruházások (elsősorban jogi) környezetét. Tehát ezen tevékenységek a rendeletekre és szabályzatokra épülő helyi szabályozást és annak gyakorlati alkalmazását, illetve a stratégiához kapcsolódó adminisztratív feladatok hatékony ellátását jelentik.

A célirányosan alakított szabályozási környezet jelentős szerepet játszik a fejlesztések, illetve az azokhoz kapcsolódó konkrét beruházások mind időben, mind a rendelkezésre álló források felhasználásának tekintetében történő hatékony megvalósításában. A kiszámítható, a következetes, és a stratégiai célok elérését minél inkább szem előtt tartó szabályozás hiánya azonban önmagában is igen komoly gátló tényezőt jelenthet.

Pétervására Város Önkormányzatának vagyongazdálkodási gyakorlata

Pétervására Város Önkormányzat Képviselőtestületének 9/2013. (VII.12.) önkormányzati rendelete az önkormányzat vagyonáról, a vagyonhasznosítás rendjéről és a vagyon kezeléséről határozza meg a vagyongazdálkodás gyakorlatát.

Az önkormányzat vagyona törzsvagyonból és üzleti vagyonból áll. A törzsvagyon körébe tartozó vagyon forgalomképtelen, vagy korlátozottan forgalomképes. A törzsvagyonhoz nem tartozó üzleti vagyon forgalomképes.

Az önkormányzat tulajdonában álló forgalomképtelen vagyontárgyak:

- a) a helyi közutak és műtárgyaik,
- b) járdák, terek és parkok,
- c) a vizek, közcélú vízi létesítmények, ide nem értve a vízi közműveket,
- d) a levéltári anyagok, tervtárak terv- és iratanyagai,
- e) mindaz a vagyon, amelyet törvény vagy az önkormányzat képviselőtestülete rendeletével annak nyilvánít.

Az önkormányzat tulajdonában álló korlátozottan forgalomképes vagyontárgyak:

- a) a műemlékek, műemlék jellegű ingatlanok,
- b) muzeális gyűjtemények és muzeális emlékek,
- c) a közművek,
- d) az önkormányzati költségvetési szervek használatában lévő vagyon,
- e) középületek,
- f) közüzemi tevékenységet ellátó önkormányzati tulajdonú gazdasági társaságban vagy közhasznú társaságban, valamint az elsődlegesen nem közüzemi jellegű, önkormányzati gazdasági társaság(ok)ban lévő önkormányzati részesedések (tagsági jogok),
- g) sportpályák és sportcélú létesítmények,
- h) köztemető(k).

A korlátozottan forgalomképes vagyon önkormányzati hitelfelvétel és kötvénykibocsátás esetén annak fedezetéül nem szolgálhat és kizárólag az állam, másik helyi önkormányzat vagy önkormányzati társulás részére idegeníthető el. Az üzleti vagyon a vonatkozó törvények és a jelen rendeletben foglalt szabályok szerint elidegeníthető. Az önkormányzati vagyonnal értékre való tekintet nélkül a Képviselőtestület jogosult rendelkezni a következő esetekben a vagyon gazdasági társaságokba, alapítványokba apportként történő bevitele, az önkormányzati vagyon tulajdonjogának törvényben meghatározott esetekben és feltételekkel való ingyenes átruházása, gazdasági társaság, intézmény alapítása esetén, önkormányzati vagyontárgyak kezelésbe, üzemeltetésbe, használatba esetén.

Az önkormányzati vagyonnal értékre való tekintet nélkül a Polgármester jogosult rendelkezni a következő esetekben: a költségvetési és az államháztartási törvény és önkormányzati rendelet alapján értékpapírral, pénzeszközökkel való gazdálkodás esetén, önkormányzati vagyont érintő hatósági eljárásban az önkormányzatot megillető jogok gyakorlása (pl. tulajdonosi hozzájárulás) esetén, ingatlan tulajdonjogának jogszabályon alapuló, térítés nélküli átadása, átvétele esetén, leselejtezett tárgyi eszköz(ök) tulajdonjogának ingyenes átruházása, amennyiben az a közfeladat ellátásához nem szükséges, az önkormányzat tulajdonában lévő közterületeken közművek, valamint nyomvonal jellegű építmények és ezekkel összefüggő egyéb építmények létesítéséhez, bővítéséhez és áthelyezéséhez - amennyiben ahhoz építési engedély szükséges - a tulajdonosi hozzájárulás megadása esetén.

A korlátozottan forgalomképes és az üzleti vagyon feletti rendelkezés jogát bruttó 1 millió Ft-ot meghaladó érték esetén a Képviselőtestület, bruttó 1 millió Ft értékig a polgármester gyakorolja

Versenytárgyalás útján történik a rendelet hatálya alá tartozó 20 millió Ft forgalmi értéket meghaladó ingatlanok, vagyontárgyak elidegenítése, hasznosítási jogának átengedése. A képviselő-testület – egyedi döntés alapján – 20 millió Ft forgalmi érték alatti ingatlanok, vagyontárgyak elidegenítése, hasznosítási jogának átengedése esetén is írhat elő versenytárgyalást.

A vonzó városi és befektetési környezet kialakítását elősegítő tevékenységek

A természeti és épített környezet megóvása érdekében számos eszközt alkalmaz Pétervására városa.

A Képviselőtestület által létrehozott **Helyi Környezetvédelmi Alap (Pétervására Város Önkormányzatának 8/2004. (V. 28.) rendelete)** olyan elkülönített pénzalap, amelynek célja:

- a környezeti ártalmak megelőzése,
- a bekövetkezett környezeti károk csökkentése,
- a helyi természeti értékek megóvása,
- a hatékony környezetvédelmi megoldások ösztönzése,
- a lakosság környezeti szemléletének fejlesztése.

Az Alap bevételei az alábbiakból származhatnak:

- a települési önkormányzat által jogerősen kiszabott környezetvédelmi bírság teljes összege,
- a területi környezetvédelmi hatóság által a települési önkormányzat területén jogerősen kiszabott környezetvédelmi bírságok összegének harminc százaléka,
- a környezetterhelési díjak és az igénybevételi járulékok külön törvényben meghatározott része,
- a települési önkormányzat bevételeinek környezetvédelmi célokra elkülönített összege,
- egyéb bevételek.

Pétervására Város Önkormányzatának 12/2001. (XI. 6.) rendelete a helyi környezetvédelem szabályairól határozza meg, hogy az Önkormányzat gondoskodik a **Települési Környezetvédelmi Program** létrehozásáról, az abban foglalt feladatok végrehajtásáról, figyelemmel kíséri az azokban foglalt feladatok megoldását és a Programot szükség szerint - de legalább 2 évente - felülvizsgálja.

Pétervására Város Önkormányzat Képviselőtestületének 3/2014. (I.15.) önkormányzati rendelete a települési hulladékkal kapcsolatos közszolgáltatásról gondoskodik a szelektív hulladékgyűjtési rendszer alapfeltételeinek biztosításáról.

A lakosság életminőségének javítása, a helyi identitás erősítése érdekében is több eszköz kerül alkalmazásra:

A közművelődési rendelet - **Pétervására Város Önkormányzatának 1/1999. (I. 29.) rendelete a közművelődés helyi feladatairól** - célja, hogy az Önkormányzat:

- biztosítsa a közösségi művelődéshez méltó esztétikus környezetet és infrastruktúrát,
- gondoskodik a település hagyományainak ápolásáról, helytörténeti, honismereti mozgalom életre hívásáról, fejlesztésről, népművészeti hagyományőrző közösségek életre hívásáról, működtetéséről,

- erősítse a lokálpatriotizmus a „gazdatudat”, a helyi értékek védelmét, település és környezetvédő, szervezzen természetbarát közösségeket, helyi közalapítványokat, (alapítványok) kitüntetések, díjakat alapítson,
- gondozza a kisebbségek hagyományait, megismertesse az etnikai, kisebbségi kultúra értékeit,
- fejlessze az ifjúság kulturális életét, támogassa az időskorú népesség közművelődési lehetőségeit, közösségi életét,
- amatőr művészeti körök, műhelyek alkotó táborok létesítését segítse, támogassa a tehetséges helyi alkotók szakmai fejlődését,
- fejlessze a helyi kulturális tájékoztatást és nyilvánosságot.

Pétervásárán megalakult a **Települési Értéktár Bizottság**, melynek feladata összesíteni és rendszerezni a város és környéke területén fellelhető települési és tájegységi értékeket.

A Bizottság alapvető feladata:

- a települési értékek megőrzéséről és szélesebb körben történő megismertetéséről való gondoskodás (pl. évente a gyűjtemény közzététele a helyi sajtó vagy az önkormányzati honlap útján, stb.).
- a helyi települési értékek körének meghatározása, szükség szerint módosítása, a Települési Helyi Értékek Gyűjteményének összeállítása.

A városban az alábbi műemlékek találhatóak:

- Keglevich-kastély, műemléki törzsszám: 2276, 416/1, 416/3, 416/4 hrsz.
- Római katolikus kápolna, műemléki törzsszám: 2277, 1059/2 hrsz.
- Feltehetően román kori temetőkápolna alapfalaira épült, Fájdalmas Szűznek szentelt barokk kápolna.
- Oroszlán szobrok, műemléki törzsszám: 2279, 574 hrsz.
- Másodlagosan elhelyezett, alacsony talapzaton álló műkő oroszlánok eredetileg a Keglevich-kastély főbejárata előtti parkban álltak.
- Római katolikus templom, műemléki törzsszám: 2278, 1 hrsz.
- Neogót stílusban épült, háromhajós, keletelt, egyenes szentélyzáródású templom, amely középkori körítő fallal övezett területen áll.

Szintén a lakókörnyezet minőségét javítja, hogy a településen a közfoglalkoztatási program keretében parkosítási fásítási és akciók történnek. Jelen dokumentum készítésével egy időben alakul meg a Polgárőrség a városban, amely jelentősen növeli a későbbiekben a települési környezet biztonságát.

A helyi újság, honlap és a tervezett városi televízió, mint médiaeszköz szintén erősítheti a helyi identitást.

Fontos, hogy a fejlesztések a városkép minőségi megőrzése, az egységes arculat kialakítása elveinek szem előtt tartásával valósuljanak meg. Ezt hivatott biztosítani a város jövőben kialakításra kerülő egységes arculati stratégiája.

Városmarketing célú tevékenységek

A városmarketing tevékenység a városfejlesztés egyik fontos önkormányzati eszköze. Alkalmazásával fokozható a település versenyképessége, vonzóvá válhat új befektetők számára. A település egyedi arculatának kialakítása és annak kommunikálása fokozza a város idegenforgalmát, térségi szerepét.

A település céljai között hangsúlyos szerepet kapott a turisztikai potenciál erősítése. Ennek érdekében szükséges a **Városmarketing Stratégia**, mint sajátos várospolitikai eszköz kidolgozása, mely előmozdítja a városlakók és a város érdekében munkálkodó, cselekvő intézmények, cégek, egyének kölcsönös érdekét, hozzájárul a város versenyképességének, vonzerejének növeléséhez. A dokumentum – több más kedvező vonzata mellett – lehetőséget biztosít a fejlesztési eredmények minél szélesebb körben történő elterjesztésére, azok hatékonyságának (turisztikai, kihasználtsági stb.) fokozására.

A rendszeresen megrendezésre kerülő **városi rendezvények** segítik a helyi kézművesek, kistermelők termékeinek bemutatását, piacra jutását; a város imázsának javítását, a helyi lakosság kötődését, identitástudatuk erősítését.

Ilyen rendezvények:

- Gyermeknap
- Pétervásárai Lovas Napok
- Tér-Ünnep
- „Te szedd” mozgalom
- Virágosítási program
- Karácsonyi vásár

Fontos, hogy a városban a tervezett és megvalósuló fejlesztések minél szélesebb körben ismertek legyenek, hiszen csak így biztosítható akár a lakosság, akár a befektetők, vállalkozások részéről az elfogadottság.

Egyéb helyi szabályozások és tevékenységek

Az Önkormányzat feladata a város szabályozási tervének és helyi építési szabályzatának rendszeres felülvizsgálata és a szükséges módosítások végrehajtása annak érdekében, hogy a fejlesztések megvalósulhassanak. Az Önkormányzat már az ITS tervezése során is együttműködött, kapcsolatban állt a különböző hatóságokkal (a 314/2012. (XI. 8.) Kormányrendeletben rögzített partnerségi egyeztetési szabályoknak megfelelően). Természetesen ezen együttműködés a fejlesztések megvalósulása és fenntartása során is biztosított lesz. Fontos, hogy a fejlesztési elképzelések a szakágazati tervekkel összehangoltan kerüljenek kialakításra.

A fejlesztések megvalósítását segíti a gazdasági program. A gazdasági program helyi szinten meghatározza mindazokat a célkitűzéseket és feladatokat, amelyek az önkormányzat költségvetési lehetőségeivel összhangban, a helyi társadalmi, környezeti és gazdasági adottságok átfogó figyelembevételével a helyi önkormányzat által nyújtandó feladatok biztosítását, színvonalának javítását szolgálják.

A tervezett fejlesztések megvalósulása során hangsúlyos szerepet kap a tájékoztatás- és nyilvánosság.

6.2. Az Integrált Településfejlesztési Stratégia megvalósításának szervezeti kereteinek meghatározása

A jelen dokumentumban kitűzött fejlesztési célok megvalósításáért, a kapcsolódó dokumentumok elkészítéséért illetve elkészíttetéséért, a szabályozási eszközök megteremtéséért Pétervására Város Önkormányzata felel.

Az Integrált Településfejlesztési Stratégia megvalósítása olyan szervezeti működést kíván meg a városoktól, amely biztosítja

1. egyrészt a Stratégia egészének folyamatos karbantartását, az elért eredmények visszacsatolását a stratégia tervezési folyamatába (**stratégiai menedzsment**);
2. másrészt a stratégia által kijelölt akcióterületi alapú fejlesztések professzionális és hatékony megvalósítását (**operatív menedzsment**).

A stratégiai menedzsment a „hatások” érvényesüléséért, az operatív menedzsment pedig az eredményekért (mind a közvetlen „kimenetek”, mind a tényleges eredmények) felel. Az eredmények visszacsatolása a program nyomon követéséből („monitoring”) származó adatok alapján történik.

Stratégiai menedzsment szervezet

A stratégiai menedzsment fő feladatai:

- Az ITS megvalósulásának folyamatos nyomon követése, értékelése. Ennek keretében az elhatározott fejlesztések megvalósulásának figyelemmel kísérése, azok elvárt eredményeinek és hatásainak értékelése, az ITS által kitűzött célok teljesülésének nyomon követése.
- A városfejlesztés társadalmi, gazdasági és szabályozási környezete változásának figyelemmel kísérése, a külső feltételrendszer változásainak a stratégiai célokra és eszközökre gyakorolt hatásainak elemzése, értékelése.

- A városi társadalom és gazdaság igényeinek és lehetőségeinek feltárása, azok változásainak beépítése az ITS cél- és eszközrendszerébe.

AZ ITS stratégiai menedzsmentje képes arra, hogy érdemben segítse a város jövőbeli projektjeinek helyi koordinációját, kapcsolatot tartson a város felső szintű vezetésével, a megyei szintre delegált végrehajtó feladatok felelőseivel, a szakmai tartalom tekintetében pedig befolyásolja az egyes projektek végrehajtására irányuló operatív menedzsment tevékenységét. A döntéshozatalért a városvezetés felelős.

A Stratégia menedzsment szervezete nem választható el a város önkormányzatának szervezeti rendszerétől. A feladatokat az önkormányzati hivatal szakapparátusa végzi. A stratégiai menedzsment tagja a **Polgármester**, a szervezetbe az alábbi szervezeti egységek delegálnak tagokat:

- Pénzügyi és Ügyrendi Bizottság
- Városüzemeltetési és Sportbizottság
- Szociális, művelődési és oktatási bizottság
- Építési Osztály

Kiemelt figyelmet kell fordítani a stratégia társadalmi szintű monitoringjára. Ennek megvalósítása szintén a stratégiai menedzsment szervezet feladata. Érdemes és szükségszerű lehet éves, rendszeres partnerségi fórum szervezése. A fórum által tárgyalt tematika összeállítását a stratégiai menedzsment, a szakmai anyagok előkészítését, előterjesztéseket a hivatal érintett részlege végzi. Mivel a fórum stratégiai kérdésekben segítheti és megalapozhatja a városvezetés döntéseit, évente legalább egyszer össze szükséges hívni, ennek kapcsán pedig az ITS egészének és a kulcsfontosságú fejlesztések megvalósulásának áttekintése szükséges. A stratégiai döntéseket a város vezetése hozza meg, a partnerségi fórum szerepe, hogy a döntésekhez információt szolgáltatson, igényeket, szándékokat tudatosítson, javaslatokat tegyen és az érintett közösség is visszaigazolja a döntések megalapozottságát. Ezeket a fórumokat a médián keresztül elérhetővé teszik a település összes lakója számára, és különböző módszerekkel biztosítják a hozzászólás lehetőségét a jelen nem lévők részére is (pl.: az önkormányzat honlapján partnerségi felület).

Operatív menedzsment szervezet

A racionalitás, a szükségesség és a fenntarthatóság elveit szem előtt tartva megállapítható, hogy az Integrált Településfejlesztési Stratégiában nevesített fejlesztési elképzelések megvalósításához nem szükséges városfejlesztő társaság létrehozása és működtetése. Pétervására Város Önkormányzata jelenlegi és jövőbeli anyagi helyzete nem teszi lehetővé, hogy hosszú távon fenntartsa és finanszírozzon egy ilyen jellegű szervezetet.

Az operatív menedzsment szervezeti egység tagjai az önkormányzat munkatársai és szükség esetén külső megbízottak. Az operatív menedzsment felelős az egyes projekttevékenységek szakmai, pénzügyi

lebonyolításáért, azok megfelelő határidőre történő teljesüléséért. A menedzsment szervezet beszámolókat készít a stratégiai menedzsment szervezetnek, illetve a támogatók felé.

Az egyes beavatkozások sikeres megvalósítása érdekében az alábbi menedzsment pozíciók betöltése, és a hozzájuk tartozó elvárásoknak való megfelelés szükséges:

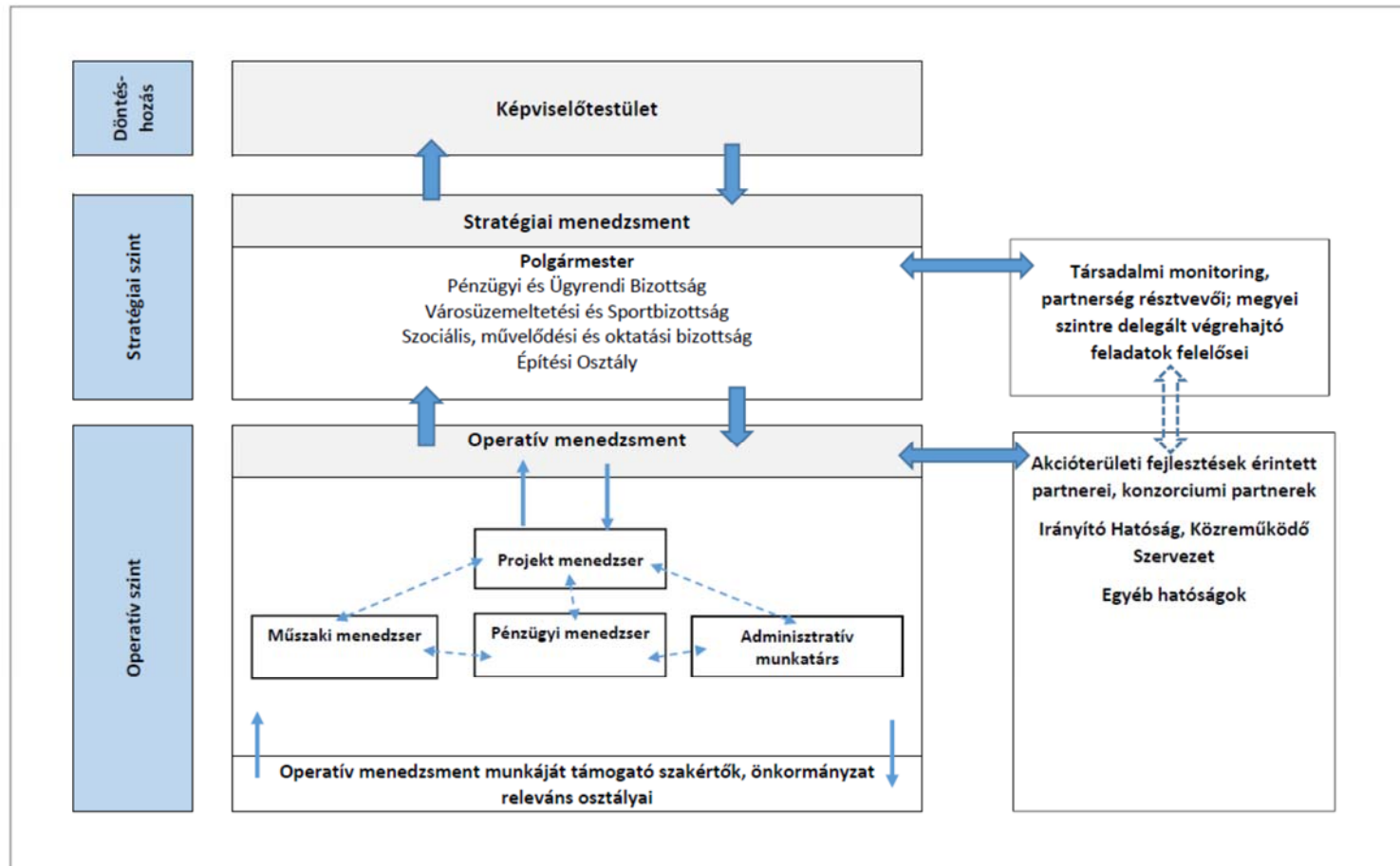
- Projekt menedzser
 - vezetői-, üzleti tervezési tapasztalatok
 - projekt menedzsment, pályázati menedzsment területen szerzett tapasztalat
 - beruházások (kiemelten EU támogatásból megvalósult, közszféra beruházások) előkészítésében, szervezésében, irányításában szerzett jártasság
 - koordinációs tapasztalatok és készségek együttműködésben, kapcsolattartásban (az Önkormányzat testülete, intézményei és külső partnerek).
- Műszaki menedzser
 - támogatott beruházási típusú projektek végrehajtásában szerzett gyakorlat
 - beruházás műszaki ellenőrzésében vagy lebonyolításában szerzett tapasztalat,
 - pályázat készítés terén szerzett tapasztalat.
- Pénzügyi menedzser
 - önkormányzati gazdálkodás átfogó ismerete,
 - támogatott beruházások pénzügyi lebonyolításában, elszámolásában szerzett jártasság,
 - az unós támogatások pénzügyi szabályozásának részletes ismerete.
- Adminisztratív munkatárs
 - feladata a projektmenedzser és a pénzügyi menedzser (esetlegesen műszaki menedzser) munkájának támogatása,
 - önkormányzati gazdálkodás ismerete,
 - beruházások pénzügyi lebonyolításában szerzett jártasság.

Operatív menedzsment munkáját támogató szakértők:

- Kommunikációs, marketing feladatokért felelős szakember
- Jogi tanácsadásért és közbeszerzésekért felelős szakember
- Könyvvizsgálatért felelős szakember.

Az Önkormányzat részben már rendelkezik a fenti humán erőforrás háttérrel, de a stratégia megvalósítása során várhatóan további kapacitásbővítés és eseti jelleggel külső szakember megbízása szükséges. A beavatkozások zavartalan, a tervezett határidőre történő megvalósítása érdekében a kapacitásbővítés szükségességéről, illetve a külső szolgáltatások igénybevételéről a stratégiai menedzsment szervezet dönt.

27. táblázat – A megvalósítás szervezeti keretei (Forrás: saját szerkesztés)



Az operatív menedzsment feladata, hogy beavatkozásonként külön-külön meghatározott időszakonként mérje az indikátorok aktuális értékét, azokról beszámoljon a stratégiai menedzsment szervezetnek, amely részletesebben a 6.4. fejezetben kerül bemutatásra.

6.3. Településközi koordináció mechanizmusai, együttműködési javaslatok

A tervezés során meghatározásra kerültek a város azon partnerei, amelyekkel kapcsolatban van, vagy kapcsolatba kell lépnie az Integrált Településfejlesztési Stratégia készítésekor. Ez partnerségi terv keretében történt meg. A dokumentumban meghatározásra kerültek a partnerségi egyeztetés eszközei, a módszertan, a kapcsolódó feladatok és felelősök is kijelölésre kerültek.

A város eddig is központi kistérségi szerepkörrel bírt, ami az 2013-tól érvénybe lépő új közigazgatási rendszerben is megmaradt.

Mivel Pétervására fejlődése térségi, járási központként, nem csak a helyi lakosság, hanem a környező településeken élők életére is közvetlen befolyással bír és természetesen a közvetlen környezet is hatással van a város fejlődésére, ezért rendkívül fontos, hogy a környező települések is megismerhessék az elkészült Integrált Településfejlesztési Stratégia tervezetét, annak tartalmát velük egyeztessék (314/2012. (XI. 8.) Korm. rendelet szerinti partnerségi egyeztetésnek megfelelően).

Az érintett települési önkormányzatok a következők:

- Mátraballa
- Mátranovák
- Recsk
- Ivád
- Kisfüzes
- Bükkcenterzsébet
- Erdőkövesd
- Váraszó
- Tarnalelesz

Már az ITS tervezési folyamatába bevonására kerültek az előzőekben nevesített települések, ezen önkormányzatok érintettek Pétervására városfejlesztési projektjeinek megvalósítása kapcsán.

A térség településeinek együttműködési területei az alábbiak:

1. A térségi együttműködés eddigi legfontosabb területe a Pétervásárai Kistérségi Többcélú Társulás.

2. Az Észak Hevesi 33 Vidékfejlesztési Közhasznú Egyesület a térség LEADER csoportja. Az Egyesületnek 2014-2020-as időszakban is fontos szerepe lesz a CLLD, közösség alapú helyi fejlesztések miatt (TOP, VP).
3. Pétervására a következő településekkel tart fent közös Polgármesteri Hivatalt: Váraszó, Kiszűzes és 2015. január 1. naptól Ivád községek (2012-ig Erdőkövesd is a társulás tagja volt).
4. A fenti öt település társulása működtette 2013 januárjáig a helyi általános iskolát, amelyet napjainkban a KLIK működtet (a tulajdonos továbbra is az 5 település).
5. A térségi hulladékgazdálkodás rendszerét a PEVIK Nonprofit Kft. végzi a kistérség 20 településén.

Kiemelkedő jelentőségű továbbá az együttműködés, a településközi koordináció az alábbi beavatkozások, projektek esetében:

1. A Pétervására, Erdőkövesd, Váraszó, Istenmezeje, Bükkszenterzsébet, Tarnalelesz, Szentdomonkos szennyvízcsatorna-hálózat és szennyvíztisztító beruházó Önkormányzati Társulás közös szennyvíz beruházást hajt végre.
2. A „Kerékpárút kiépítése, elsősorban a kerékpáros turizmus elősegítése érdekében, Sirok-Istenmezeje között, Tarna-parton, Bükkszéki bekötőúttal” elnevezésű tervezett projektben számos település vesz részt.

Az ETT (Európa Területi Társulás) az Európai Unió első olyan jogi eszköze, mely jogi személyiséget és keretet nyújt az európai önkormányzatok és régiók együttműködésére, az uniós támogatások hatékony felhasználására. A csoportosulás legalább két tagállam vagy harmadik államok szereplőit (helyi önkormányzat, regionális hatóság vagy az állam) fogja közös szervezetbe. Az ETT jogi személyiséggel és teljes jogképességgel rendelkezik, önálló jogalanyként léphet fel. *(Forrás: <http://egtc.kormany.hu/europai-teruleti-tarsulasok>)* A településközi koordináció szempontjából fontos megvizsgálni, hogy a város részt vesz-e ETT együttműködésben. Pétervására esetében ETT együttműködésben való részvétel, illetve annak terve nem tekinthető relevánsnak.

A város a partnerség elve mellett elköteleződve fontosnak tartja - nem csak a tervezés, hanem a megvalósítás, illetve a majdani ITS felülvizsgálat során is - a partnerség, mint horizontális alapelv érvényesítését. A széleskörű partnerség keretében elengedhetetlen a fentiekben ismertetett településközi együttműködések megvalósítása, fenntartása.

6.4. Monitoring rendszer kialakítása (output és eredményindikátorok meghatározása az egyes akcióterületi beavatkozásokra és az integrált településfejlesztési stratégia intézkedéseire, azok mérési módjának, gyakoriságának rögzítése; a monitoring rendszer működtetési mechanizmusának meghatározása)

A Pétervására Város Integrált Településfejlesztési Stratégiája végrehajtásáért felelős menedzsment szervezet egyik legfontosabb feladata egy olyan átfogó és hatékony monitoring rendszer működtetése, mely képes arra, hogy a felállított célrendszer eléréséhez szükséges számszerűsíthető eredmények teljesülését nyomon kövesse. A stratégia monitoring rendszerének működtetéséért a 6.2. fejezetben részletesen bemutatott stratégiai menedzsment, illetve az operatív menedzsment szervezet felelős.

A monitoring rendszer kialakítását számos elv alakította. Fontos szempontként jelent meg az a **tapasztalat**, hogy a **2007-2013-as időszakban** a célok méréséhez szükséges adatok nem, vagy csak igen korlátozott mértékben álltak a település rendelkezésére. Ez egyrésztől nagyban befolyásolta a település számára választott fejlesztési stratégia sikerességének mérését, megítélését, másrésztől jelentősen megnehezítette az egyes megvalósuló fejlesztések keretében szükséges adatszolgáltatások teljesítését, csorbította azok összehasonlíthatóságát. Ezen felül pedig számos esetben szükségessé tette az indikátorvállalások felülvizsgálatát, szükség szerinti módosítását, amely jelentős adminisztratív terhet jelentett a kedvezményezettek számára. Ezt tovább tetézte az egyes indikátorok (számszerűsíthető mutatók) nem egyértelmű és egységes értelmezése, számítási módszertanának hiánya.

Ezen tapasztalt nehézségekből fakadóan, továbbá a **2014-2020-as tervezési ciklusban** alkalmazandó **„eredményközpontúság” elve** miatt a monitoring rendszer tervezésekor kiemelt figyelmet kell fordítani az eredmények nyomon követésére. Az indikátorok, célértékük, legfőképpen teljesülésük szerepe különösen hangsúlyossá válik, így elengedhetetlen, hogy a stratégiában szerepeltetett indikátorkészlet egyértelmű és hozzáférhető adatokra épüljön, illetve, hogy a vállalások reálisan teljesíthetőek legyenek.

Az indikátorok tervezése kapcsán fontos elem, hogy minden elvárt információt tartalmazzon a Stratégia, így az indikátor típusát, az indikátor bázis és célértékét, az indikátor forrását és a mérésének módját, gyakoriságát is. Mindezek figyelembevételével került kialakításra a járásszékhely stratégiájának monitoring rendszere és működtetési mechanizmusa. Az indikátorokra vonatkozó általános **alapelvek** a következők voltak:

1. Az első kritérium az adatok hozzáférhetősége, hiszen ha egy mutató nem hozzáférhető, akkor kvázi használhatatlan, azaz projekt és programszinten sem alkalmazható érdemben. Célszerű volt tehát olyan indikátorokat meghatározni, amelyek a megvalósítás adott szakaszában bizonyosan kimutathatók.
2. Az indikátor legyen megbízható, azaz a valós állapotot tükrözze.

3. Az információ frissessége nagyon fontos minőségi kritérium, azaz egy adott időponthoz kötött indikátornak valóban arra az adott időpontra vonatkozó információt kell mutatnia.
4. A mutatónak relevánsnak kell lennie, azaz a projekt azon jelenségét kell mérnie, ami érdekes a program egésze szempontjából.
5. A jó mutatónak meghatározottnak kell lennie, hogy bárki, akinek használnia kell, megértse, és valóban arra a jelenségre vonatkozzon, amit mérni szeretnénk. A mutató értelme, jelentése, azonos kell, hogy legyen a döntéshozók, a nyilvánosság és a projektmenedzsment számára, pontosan kell tükröznie a mért, vizsgált fogalmat.

Az operatív menedzsment feladata, hogy beavatkozásonként külön-külön meghatározott időszakonként (évente, félidőben, hosszabb távon) **mérje az indikátorok aktuális értékét**, azokról **beszámoljon** a stratégiai menedzsment szervezetnek.

A korábbi tervezési időszak egyik legfontosabb indikátorokhoz kapcsolódó problematikája volt, hogy nem létezett előre meghatározott indikátor-definíció, ebből adódóan az egyes indikátorok alatt a program végrehajtásában résztvevő más-más szereplők nem ugyanazt értették. Ezen félreértések kiküszöbölése céljából a 2014-2020-as időszakra vonatkozóan már készülnek a vonatkozó, főként a települési önkormányzatok fejlesztéseire fókuszáló TOP **Indikátor definíciós lapok**, így az indikátorok kiválasztása ezek előírásainak (definíció, számítási mód, teljesülés elvárt időpontja, elvárt igazoló dokumentumok stb.) figyelembevételével történt.

Amely fejlesztéseknél nem a TOP keretein belüli megvalósítás tervezett, illetve lehetséges más forrás felhasználása is (IKOP, VP, KEHOP, GINOP) a releváns Operatív Program indikátorkészletéből kerültek kiválasztásra a mutatók (amennyiben rendelkezésre állnak). Azon mutatók esetében, melyek tekintetében a támogató szervezet nem határoz meg előírást, vagy saját forrásból valósul meg, a menedzsment szervezet saját mérési módszertant dolgoz ki, melyeket a monitoring során következetesen alkalmaz.

A **kimenet vagy output-mutatók** a tevékenységekre vonatkoznak, mivel számszerűsítik a tevékenységek nyomán létrejövő közvetlen eredményeket. Ezek jellemzően fizikai elemeket mérnek (pl. megépített út hossza, képzések száma).

Az **eredménymutatók** a projekt azonnali és közvetlen hatásait szemléltetik. A közvetlen résztvevőket, illetve igénybevevőket érintő változásokról nyújtanak információt.

A településen meghatározott tematikus célokhoz és a tervezett projektekhez kapcsolódó output és eredményindikátorokat az alábbi táblázatok szemléltetik (a meghatározott célok és a tervezett fejlesztések összefüggésének, komplexitásának okán egyes indikátorok több célhoz is hozzárendelésre kerültek):

28. táblázat - A projektekhez kapcsolódó output indikátorok
(Forrás: saját szerkesztés)

Projekt címe	Indikátor megnevezése és kapcsolódó Operatív Program	mértékegység	célérték (2021)	adatforrás
Óvoda felújítása, bővítése, bölcsőde kialakítása	Újonnan létrehozott, 0-3 éves gyermekek elhelyezését biztosító férőhelyek száma (TOP)	db	15	Önkormányzati adatszolgáltatás
	Fejlesztett, 3-6 éves gyermekek elhelyezését biztosító férőhelyek száma (TOP)	db	80	Önkormányzati adatszolgáltatás
Időskorúak otthonának bővítése	A fejlesztés révén létrejövő, megújuló szociális alapszolgáltatások száma (TOP)	db	1	Önkormányzati adatszolgáltatás
Sportcsarnok felújítása	A középületek éves primerenergia-fogyasztásának csökkenése (TOP)	kWh/év	100	Önkormányzati adatszolgáltatás
Autóbusz-pályaudvar kialakítása	Közlekedésbiztonsági fejlesztést megvalósított települések száma (TOP)	db	1	Önkormányzati adatszolgáltatás
Városkép javítása, központi területek felújítása	Integrált városfejlesztési stratégiákba bevont területek lakossága (TOP)	fő	1200	Önkormányzati adatszolgáltatás
Keglevich-kastély Múzeummá és Oktatási Központtá alakítása	Fenntartható idegenforgalom: A természeti és a kulturális örökségnek, illetve látványosságoknak minősülő támogatott helyszíneken tett látogatások várható számának növekedése (TOP)	látogatás/év	1000	Létesítmények adatszolgáltatása
Körforgalom kiépítése	Kialakított új, forgalomcsillapított övezetek száma (TOP)	db	1	Önkormányzati adatszolgáltatás
Római Katolikus Templom környezetének rendezése	Megújult vagy újonnan kialakított zöldfelület nagysága (TOP)	m ²	2 000	Önkormányzati adatszolgáltatás
Piactér kialakítása, környezetének rendezése	Városi területeken épített vagy renovált köz- vagy kereskedelmi épületek (TOP)	m ²	2000	Önkormányzati adatszolgáltatás
Temető kerítésének felújítása, valamint a temetőnél parkolók kialakítása	A javuló szolgáltatások és infrastruktúra előnyeiben részesülő lakosság (VP)	fő	2400	Önkormányzati adatszolgáltatás
Sportcsarnok ingatlanának komplex rendezése, funkcióbővítéssel	Városfejlesztés: Városi területeken épített vagy renovált köz- vagy kereskedelmi épületek (TOP)	m ²	1500	Önkormányzati adatszolgáltatás

Projekt címe	Indikátor megnevezése és kapcsolódó Operatív Program	mérték-egység	célérték (2021)	adatforrás
Római Katolikus Kápolna felújítása, megnyitása a látogatók számára	Fenntartható idegenforgalom: A természeti és a kulturális örökségnek, illetve látványosságoknak minősülő támogatott helyszíneken tett látogatások várható számának növekedése (TOP)	látogatás/év	1000	Létesítmények adatszolgáltatása
Helytörténeti múzeum kialakítása	Fenntartható idegenforgalom: A természeti és a kulturális örökségnek, illetve látványosságoknak minősülő támogatott helyszíneken tett látogatások várható számának növekedése (TOP)	látogatás/év	1000	Létesítmények adatszolgáltatása
Városi televízió kiépítése	A javuló szolgáltatások és infrastruktúra előnyeiben részesülő lakosság (VP)	fő	1500	Önkormányzati adatszolgáltatás
Önkormányzati bér- és szolgálati lakás építése	Városi területeken épített vagy renovált köz- vagy kereskedelmi épületek (TOP)	m2	300	Önkormányzati adatszolgáltatás
Inkubátorház, gazdaságfejlesztési iroda létrehozása	Támogatásban részesülő kkv-k száma (GINOP)	db	10	Önkormányzati adatszolgáltatás
Lakóterületi fejlesztések a Petőfi Sándor út, az Ivádi út és az Akácfa utca mentén	Városfejlesztés: Helyreállított lakóegységek városi területeken (TOP)	db	200	Önkormányzati adatszolgáltatás
Az Ivádi-patak két oldalán gazdasági területek kijelölése	A nem pénzügyi támogatásban részesülő kkv-k száma (TOP)	db	4	Önkormányzati adatszolgáltatás
Iskolában tornaterem létrehozása	Megújult oktatási intézmények száma (EFOP)	db	1	Önkormányzati adatszolgáltatás
Malomépület környezetének fejlesztése	Megújult vagy újonnan kialakított zöldfelület nagysága (TOP)	m2	500	Önkormányzati adatszolgáltatás
FM Aszk -Gyakorlati műhelyek felújítása, eszközök beszerzése	Megújult oktatási intézmények száma (EFOP)	db	1	Önkormányzati adatszolgáltatás
A Déli városrész zöldfelületeinek hálózatos rekonstrukciója	Megújult vagy újonnan kialakított zöldfelület nagysága (TOP)	m2	8 000	Önkormányzati adatszolgáltatás

Projekt címe	Indikátor megnevezése és kapcsolódó Operatív Program	mértékegység	célérték (2021)	adatforrás
Szociális városfejlesztés	Szociális célú városrehabilitációval érintett akcióterületen élő lakosság száma (TOP)	fő	200	Önkormányzati adatszolgáltatás
Volt laktanya fejlesztése helyi ipari park létrehozása céljából	A fejlesztett vagy újonnan létesített iparterületek és ipari parkok területe (TOP)	ha	30	Önkormányzati adatszolgáltatás
Szennyvízelvezetés- és tisztítás fejlesztése	Bekötés (gravitációs + nyomott) (KEHOP)	db	500	Önkormányzati adatszolgáltatás
Kerékpárút építése	Kialakított kerékpárforgalmi létesítmények hossza (TOP)	km	29	Önkormányzati adatszolgáltatás
Pétervására és Terpes közötti víztározó kiépítése	Fenntartható idegenforgalom: A természeti és a kulturális örökségnek, illetve látványosságnak minősülő támogatott helyszíneken tett látogatások várható számának növekedése (TOP)	látogatás/év	2000	Létesítmények adatszolgáltatása
Testvér-települési találkozó megrendezése	A községfejlesztési tervek és Natura 2000/magas természeti értéket képviselő területek kezelésére vonatkozó tervek kapcsán támogatott műveletek száma (VP)	db	1	Önkormányzati adatszolgáltatás
Járdák felújítása	Integrált városfejlesztési stratégiákba bevont területek lakossága (TOP)	fő	1500	Önkormányzati adatszolgáltatás
Parkolók kialakítása	Integrált városfejlesztési stratégiákba bevont területek lakossága (TOP)	fő	1500	Önkormányzati adatszolgáltatás
Térfigyelő rendszer bővítése	Az életminőség javítására irányuló beruházások kapcsán támogatott műveletek száma (VP)	db	1	Önkormányzati adatszolgáltatás
Turisztikai internetes oldal	A rekreációs/turisztikai infrastruktúrára irányuló beruházások kapcsán támogatott műveletek száma (VP)	db	1	Önkormányzati adatszolgáltatás
Vízhálózat felújítása, vízminőség javítása	Települési vízvezeték (felújítás) (KEHOP)	fm	1500	Önkormányzati adatszolgáltatás
Zöldfelületi fejlesztések	Megújult vagy újonnan kialakított zöldfelület nagysága (TOP)	m2	12 000	Önkormányzati adatszolgáltatás
Vízpartok rendezése	Árvízvédelmi intézkedések előnyeiben részesülő lakosság (KEHOP)	fő	1000	Önkormányzati adatszolgáltatás

Projekt címe	Indikátor megnevezése és kapcsolódó Operatív Program	mértékegység	célérték (2021)	adatforrás
23-as út fejlesztése	A felújított vagy korszerűsített nem TEN-T utak teljes hossza (IKOP)	km	15	Önkormányzati adatszolgáltatás
Járási hivatal építése	Városfejlesztés: Városi területeken épített vagy renovált köz- vagy kereskedelmi épületek (TOP)	m2	1000	Önkormányzati adatszolgáltatás
Szálló és kemping kialakítása	A támogatásból megvalósult akciókban érintett turisztikai vállalkozások száma (GINOP)	db	1	Önkormányzati adatszolgáltatás
Szabadidős, szórakozási lehetőségek bővítése	Támogatásban részesülő kkv-k száma (GINOP)	db	5	Önkormányzati adatszolgáltatás
Bentonit feldolgozó hasznosítása	Támogatásban részesülő kkv-k száma (GINOP)	db	1	Önkormányzati adatszolgáltatás
A Péterkei-tó mellett üdülő-pihenő-horgász paradicsom kialakítása	A természeti és kulturális örökségnek, illetve látványosságnak minősülő támogatott helyszíneken tett látogatások várható számának növekedése (GINOP)	látogatás/év	2000	Létesítmények adatszolgáltatása
Befektetés-ösztönző program kidolgozása	A nem pénzügyi támogatásban részesülő vállalkozások száma (saját forrás)	db	10	Önkormányzati adatszolgáltatás

**29. táblázat - A beruházási prioritásokhoz kapcsolódó eredményindikátorok
(Forrás: saját szerkesztés)**

Átfogó cél	Specifikus cél / Tematikus cél	Indikátor megnevezése és kapcsolódó Operatív Program	Mértékegység	Célérték becslése (2023)	Adatforrás	A beszámolás gyakorisága
A1. A város gazdaságának, ezen belül iparának fejlesztése és turisztikai vonzerejének növelése, a meglévő vállalkozások fejlesztésével, a befektetések ösztönzésével	T1. Közlekedési infrastruktúra fejlesztése	Elégedettség a települési környezet minőségével (TOP)	pontérték (1-10)	10	Önkormányzati adatszolgáltatás	évenként
		Napi utazások esetén fő közlekedési eszközként gyalogos, kerékpáros vagy közösségi közlekedési módot választók részaránya (TOP)	%	10	Önkormányzati adatszolgáltatás	évenként
	T2. Gazdaság fejlesztése a befektetések ösztönzésével	A vállalkozások 3 éves túlélési rátája (GINOP)	%	15	KSH	évenként
		A KKV-k nettó árbevétele (GINOP)	milliárd Ft	1,5	KSH	évenként
		A 25-40 éves női népességen belül a foglalkoztatásban lévő nők aránya (TOP)	%	5	KSH	évenként
		Vállalkozási aktivitás a kevésbé fejlett régiókban (TOP)	db/lakosság	10	KSH	évenként
	T3. Turizmus szerepének növelése, helyi identitás erősítése	Külföldi és belföldi turisták költése (TOP)	milliárd Ft	0,1	KSH/mérés	évenként
		A KKV-k nettó árbevétele (GINOP)	milliárd Ft	0,3	Önkormányzati adatszolgáltatás	évenként

Átfogó cél	Specifikus cél / Tematikus cél	Indikátor megnevezése és kapcsolódó Operatív Program	Mértékegység	Célérték becslése (2023)	Adatforrás	A beszámolás gyakorisága
		Helyi társadalmi akciókban résztvevők száma	fő	500	Önkormányzati adatszolgáltatás	évenként
A2. Pétervására lakosai életminőségének javítása, a számukra elérhető szolgáltatások minőségének fejlesztésével – különös tekintettel a kisgyermeket nevelőkre és az időskorúakra -, így megfordítani a város lakosságának csökkenő tendenciáját	T4. Pétervására lakosai életminőségének javítása, minőségi szolgáltatások elérhetővé tétele	Elégedettség a települési környezet minőségével (TOP)	pontérték (1- 10)	10	Önkormányzati adatszolgáltatás	évenként
		Intézmények száma, amelyekben nőtt a látogatottság a program előtti időszakhoz képest (TOP)	db	1	Önkormányzati adatszolgáltatás	évenként
		A közösségi, szabadidős, közszolgáltatást nyújtó terekkel és létesítményekkel való lakossági elégedettség (TOP)	%	60	Önkormányzati adatszolgáltatás	évenként
		Szociális városrehabilitációs programmal elért hátrányos helyzetű lakosság száma (TOP)	fő	200	Önkormányzati adatszolgáltatás	évenként
	T5. A Város környezeti fejlesztése, zöld településsé válás	Napi utazások esetén fő közlekedési eszközként gyalogos, kerékpáros vagy közösségi közlekedési módot választók részaránya (TOP)	%	10	Önkormányzati adatszolgáltatás	évenként
		A megújuló energiaforrásból előállított energiamennyiség a teljes bruttó energiafogyasztáson belül (TOP)	%	10	Önkormányzati adatszolgáltatás	évenként
		Elégedettség a települési környezet minőségével (TOP)	pontérték (1-10)	10	Önkormányzati adatszolgáltatás	évenként

Átfogó cél	Specifikus cél / Tematikus cél	Indikátor megnevezése és kapcsolódó Operatív Program	Mértékegység	Célérték becslése (2023)	Adatforrás	A beszámolás gyakorisága
		Szociális városrehabilitációs programmal elért hátrányos helyzetű lakosság száma (TOP)	fő	200	Önkormányzati adatszolgáltatás	évenként
A3. Pétervására térsvégi szerepkörének erősítése, a városi funkciók és közintézmények által kínált szolgáltatások fejlesztésével	T6. Pétervására térsvégi szerepkörének erősítése	Intézmények száma, amelyekben nőtt a látogatottság a program előtti időszakhoz képest (TOP)	db	1	Önkormányzati adatszolgáltatás	évenként
		Napi utazások esetén fő közlekedési eszközként gyalogos, kerékpáros vagy közösségi közlekedési módot választók részaránya (TOP)	%	10	Önkormányzati adatszolgáltatás	évenként

A stratégiai menedzsment szint feladata a monitoring során az értékelés, elemzés, visszacsatolás és döntéshozás. A stratégiai menedzsment szervezet a megadott adatok alapján végez értékelést, melynek célja elsődlegesen a Stratégiában kitűzött célok megvalósulásának áttekintése. Az értékelés az elvárt eredmények mértékének, az esetleges akadályok beazonosításának, azok leküzdésének, a végrehajtás eredményességének vizsgálatára terjed ki, melynek során a szervezet az előbbiekben felsorolt területeken javaslatokat is tesz. Ebben a szakaszban várhatóan még csak kisebb korrekciók végrehajtása válhat szükségessé.

Amennyiben a fejlesztések előrehaladása ezt indokoltá teszi vagy a támogató szervezet előírja, úgy az Önkormányzat gyakoribb, akár negyedéves rendszerességgel is áttekinti, megvitatja, szükség szerint korrigálja a Stratégia végrehajtásának menetét.

A stratégia megvalósulásának átfogóbb értékelésére az eredmény és hatásindikátorok vizsgálatával kerül sor, időközi értékelés keretében (tervezetten 2018-ban). A vizsgálat nemcsak a számszerűsíthető értékek alakulását vizsgálja, hanem kiterjed a kitűzött célok relevanciájának áttekintésére is. Ebben a fázisban a stratégia érdemi áttekintése során korrekciók történhetnek az elért eredmények, illetve az időközben megváltozott külső körülmények hatásainak tükrében. A jövőkép elérése érdekében esetlegesen módosulhatnak a kitűzött (rövid- és középtávú) célok, az akcióterületek, a konkrét beavatkozások, illetve az indikátorok köre. Ebben az értékelési szakaszban indokolt lehet külső szakértők bevonása is.

A 314/2012. (XI. 8.) Korm. rendelet a településfejlesztési koncepcióról, az integrált településfejlesztési stratégiáról és a településrendezési eszközökről, valamint egyes településrendezési sajátos jogintézményekről 7. § alapján:

Az Önkormányzat a stratégiát legalább négyévente áttekinti, ellenőrzi, és dönt arról, hogy

- a) továbbra is változatlan tartalommal alkalmazza,
- b) módosítja, vagy
- c) újat készít.

A hatásindikátorok mérésére hosszabb távon (megközelítőleg az 5. évben) kerülhet sor, ezen időpont előrehozható, amennyiben a külső környezetben jelentős változás következik be.

Nemcsak a stratégiai tervezés során, hanem a stratégia megvalósulásának nyomon követésekor is elengedhetetlen a társadalmi részvétel, így a tervezéskor kialakított partnerségnek a program végrehajtása során történő továbbvitele, feltételeinek biztosítása továbbra is szükséges. Az együttműködés biztosításáért a stratégiai menedzsment szervezet a felelős.

A visszacsatolások során felülvizsgált és a városvezetés által jóváhagyott, legitim dokumentumok közzétételére a város honlapján kerül sor.

HIVATKOZÁSI JEGYZÉK

Belügyminisztérium (2015): Útmutató kis- és középvárosok számára az integrált településfejlesztési stratégia 2014-2020 elkészítéséhez

Terület- és településfejlesztési Operatív Program (TOP) 2014-2020

Pétervására Város Integrált Városfejlesztési Stratégiája

Országos Fejlesztési és Területfejlesztési Konceptió (OFTK)

Nemzeti Fenntartható Fejlődési Keretstratégia

Nemzeti Környezetvédelmi Program

Nemzeti Energiastratégia

Nemzeti Közlekedési Stratégia

Heves Megye Területfejlesztési Konceptiója

Pétervására 2012-2016 évekre szóló helyi sportfejlesztési koncepciója

Európa 2020 stratégia

Pétervására Város Önkormányzat Képviselőtestületének 9/2013. (VII.12.) önkormányzati rendelete az önkormányzat vagyonáról, a vagyonhasznosítás rendjéről és a vagyon kezeléséről

Pétervására Város Önkormányzatának 8/2004. (V. 28.) rendelete a Helyi Környezetvédelmi Alapról

Pétervására Város Önkormányzatának 12/2001. (XI. 6.) rendelete a helyi környezetvédelem szabályairól

Pétervására város Önkormányzatának 1/1999. (I. 29.) rendelete a közművelődés helyi feladatairól

Pétervásárai Települési Értéktár Bizottság Szervezeti és Működési Szabályzata

Pétervására Város Önkormányzat Képviselőtestületének 3/2014.(I.15.) önkormányzati rendelete a települési hulladékkal kapcsolatos közszolgáltatásról

KSH adatok (www.ksh.hu)

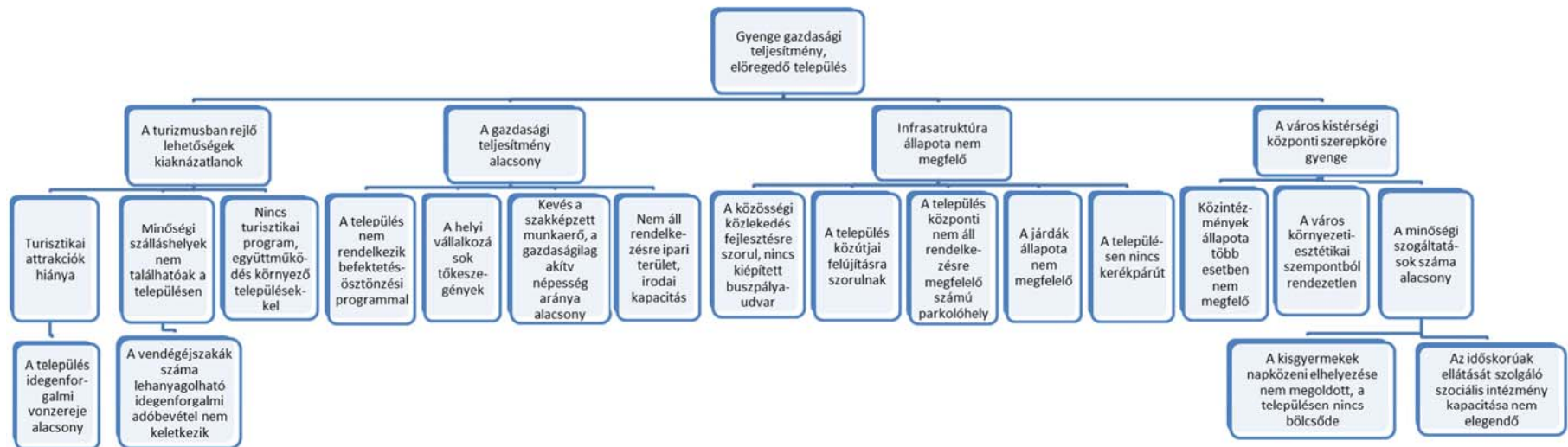
Önkormányzati adatszolgáltatások

Pétervására Város honlapja (www.petervasara.hu)

MELLÉKLETEK

1. sz. melléklet

Pétervására Integrált Településfejlesztési Stratégia – Problémafa (Forrás: saját szerkesztés)



2. sz. melléklet

Pétervására Integrált Településfejlesztési Stratégia – Célfa (Forrás: saját szerkesztés)

